

# Salgsopstilling til brug for tvangsauktion over fast ejendom



## Vestervej 104, 4960 Holeby

Tvangsauktion: Onsdag 19-02-2025 kl. 11:00  
Retten i Nykøbing F., Retssal J, Vestensborg Alle 8, 4800 Nykøbing F  
Rettens AS nummer: AS 4-381/2024



ADVODAN Lolland-Falster · v/advokat Rasmus Lindsten  
C.E. Christiansens vej 2 · 4930 Maribo · Tlf.: 46 14 59 03  
<http://www.advodan.dk/advodan-maribo> · [hema@advodan.dk](mailto:hema@advodan.dk)

## Indholdsfortegnelse

Salgsopstilling	4
Fotos	9
Kontantbehov	15
Særlige auktionsvilkår	16
Tingbogsattest matr.nr. 3 n Holeby By, Holeby	17
Tingbogsattest matr.nr. 3 o Holeby By, Holeby	23
BBR-Meddelelse	28
Offentlig vurdering	34
Ejendomsdatarapport	36
Jordforureningsattest - matr.nr. 3 n Holeby By, Holeby	88
Jordforureningsattest - matr.nr. 3 o Holeby By, Holeby	92
Oversigt over vejforsyning	96
Oversigt over råstofområder	98
Bidragsopgørelse	100
Dok om kondemnering	101
Dok om hegn, hegnsmur mv	105
Dok om fælles brandmur/gavl mv	107
Anmelderordning Lolland Kommune	109
Opgørelse Nordea Kredit	110
Mail Gældsstyrelsen	115
Mail Alm Brand Forsikring	116
Opgørelse Lolland Kommune	117
Administrationsregnskab	118

Domstyrelsens købervejledning	119
Bekendtgørelse om Tvangsauktionsvilkår fast ejendom	122

<b>Journalnummer:</b>	122778
<b>Rettens AS nummer:</b>	AS 4-381/2024
<b>Matrikel nr.:</b>	3n, Holeby By, Holeby
<b>Matrikel nr.:</b>	3o, Holeby By, Holeby
<b>Beliggende:</b>	Vestervej 104, 4960 Holeby
<b>Tilhørende:</b>	Boet efter Mogens Krohn Jørgensen
<b>Boende:</b>	v/bobestyrer, advokat Lars Stuckert
<b>Auktionstidspunkt:</b>	Onsdag 19-02-2025 kl. 11:00
<b>Auktionssted:</b>	Retten i Nykøbing F. Retssal J Vestensborg Alle 8 4800 Nykøbing F  Tlf.: 99 68 44 00 E-mail: foged.nyk@domstol.dk
<b>Rekvirent:</b>	Boet efter Mogens Krohn Jørgensen, v/bobestyrer, advokat Lars Stuckert
<b>v/advokat:</b>	Rasmus Lindsten
<b>Ejendomsoplysninger</b>	
<b>Ejendomskategori:</b>	Rækkehus
<b>Ejendomsværdi pr. 01-01-2020:</b>	249.000 kr.
<b>Grundværdi:</b>	72.000 kr.
<b>Boligareal ifølge BBR:</b>	100 m <sup>2</sup>
<b>Grund:</b>	606 m <sup>2</sup> Heraf vej 0 m <sup>2</sup>
<b>Vurdering i h.t. Retsplejelovens §562:</b>	Ingen
<b>Momspligtig:</b>	Nej
<b>Forsikringsforhold:</b>	Alm Brand Forsikring
<b>Police nr.:</b>	207261785
<b>Ejendomsbidrag og afgifter for 2025 andrager:</b>	150,02 kr.
<b>Ejendomsbidrag kommentar:</b>	Grundskyld og ejendomsværdiskat for 2024 og fremadrettet opkræves af SKAT. Kommunale ejendomsbidrag (rottebekæmpelse, pumpebidrag, kystbeskyttelse mm) opkræves af kommunen.
<b>Lejemål:</b>	Nej
<b>Byrder og servitutter:</b>	Ja Se vedhæftede tingbogsattest
<b>Byggeår:</b>	1925
<b>Antal værelser:</b>	4

## Beskrivelse af ejendommen

### Kondemneret rækkehus i Holeby

Tinglyst areal:

Matr.nr. 3 o Holeby By, Holeby = 440 m<sup>2</sup>, heraf vej 0 m<sup>2</sup>

Matr.nr. 3 n Holeby By, Holeby = 166 m<sup>2</sup>, heraf vej 0 m<sup>2</sup>.

Kondemneret rækkehus beliggende i byzone opført i 1925 i 1½ plan med ydervægge af røde mursten, tagdækning af tegl og med ældre termovinduer.

Ejendommen har et samlet boligareal på 100 m<sup>2</sup> (heraf udnyttet areal af tagetagen 40 m<sup>2</sup>) og indeholder entre med trappe til 1. sal, to stuer med franske døre, køkken, badeværelse samt en lille gang. 1. salen indeholder lille repos samt to værelser.

Ejendommen har loftsbeklædning af bl.a. gips og profilbrædder samt gulvbelægning af bl.a. trægulv og faste tæpper.

Endvidere udhus på 24 m<sup>2</sup>.

Have med græs.

Vandforsyning fra privat vandværk.

Afløb til offentlig kloak.

Ejendommen opvarmes med fjernvarme.

Lolland Kommune har nedlagt forbud mod beboelse og ophold efter byfornyelseslovens § 76 med virkning pr. 1. september 2022.

Alle angivelser af bygningsarealer og årstal er iflg. BBR.

Tvangsauktionskøber opfordres til straks at foretage relevant aflæsning af forbrugsmålere, og foretage indberetning til de relevante forsyningsselskaber vedr. el, vand og evt. fjernvarme.

For yderligere oplysninger om ejendommen henvises til [www.dingeo.dk](http://www.dingeo.dk).

Ejendommen er beliggende i Holeby by – tæt på motorvejen og Femern Bælt projektet.

Den indefrosne grundskyld udgør kr. 1.283,89, jf. den i salgsoptillingen vedhæftede opgørelse fra Lolland Kommune.

Det præciseres, at ovennævnte oplysninger delvis er baseret på udskrift af BBR-registret, hvorfor der således ikke kan indestås for oplysningernes rigtighed. Registrering af BBR skal beskrive de faktiske forhold. Udskriften er således ikke bevis for, at gældende love og bestemmelser er overholdt.

<b>Prioritetsopgørelse</b>				
<b>Pant- og udlægshavere</b>	<b>1. Fordring - pr. auktionsdagen</b>	<b>2. Restgæld der kan overtages, incl. renter</b>	<b>3. Restancer (incl. evt. ejerskiftegebyr)</b>	<b>4. Hæftelser, der kræves indfriet</b>
Hæftelse nr. 1 - sidste hæftelse Pantebrev til Nordea Kredit A/S, CVR.nr. 15134275, v/Lowell Danmark A/S, CVR.nr. 18457970  Kr. 366.000,00, obligationslån, rente 3 %, 1/4 årlige ydelser pt. kr. 5.069,95 Obligationsrestgæld pr. 01.01.2025 kr. 259.822,45  nk.dk@lowell.com	266.339,45	261.146,67	5.192,78	0,00
<b>A. Total i alt</b>	<b>266.339,45</b>	<b>261.146,67</b>	<b>5.192,78</b>	<b>0,00</b>

<b>B. Størstebeløbet, der skal betales/overtages udover auktionsbudet, jfr. Vilklårenes pkt. 6B:</b>	kr.	31.667,60	
<b>Heraf kontant at betale inden 4 uger:</b>	kr.	31.667,60	
<b>Gæld, der kan overtages (størstebeløbet - kontantbeløbet):</b>	kr.	0,00	
<b>Det under B anførte størstebeløb fremkommer således</b>			
<b>a) Rekvirentens udlægs- og auktionsomkostninger (salærer, gebyrer m.v.)</b>	kr.	25.642,58	
<b>b) Rettighedshavernes mødesalærer m.v.</b>	kr.	1.875,00	
<b>c. Restancer vedrørende</b>			
<b>1. Ejendomsbidrag</b>	kr.	0,00	
<b>2. SKAT vedr. ejendomsskatterestancer</b>	kr.	0,00	
<b>3. Kloakbidrag m.v.</b>	kr.	0,00	
<b>5. Krav i h.t. leje- eller brandsikringslovgivning</b>	kr.	0,00	
<b>6. Vejbidrag m.v.</b>	kr.	0,00	
<b>7. Andre offentlige bidrag</b>	kr.	0,00	
<b>8. Brandforsikringsbidrag</b>	kr.	0,00	Kommentar: Betalt til og med 28.02.2025
<b>9. Andet, jfr. specifikation</b>	kr.	4.150,02	Kontakt e-mail: legh@advodan.dk Kommentar: Administrationsregnskab
<b>C. Afgifter m.v. til det offentlige i anledning af auktionen</b>			
Ved et auktionsbud på kr. 249.000 (beregnet efter ejendomsværdi eller sagkyndig vurdering jfr. Retsplejeloven §562) Udgør sikkerhedsstillelsen, jf. vilklårenes pkt. 7 kr. 36.860,38			
Denne salgsopstilling er udarbejdet den 21-01-2025 Rasmus Lindsten			

<b>I: Opgørelse af udlægs- og auktionsomkostninger</b>	
	Beløb inkl. moms
<b>Rekvirentsalær:</b>	kr. 18.750,00
<b>Foged- og auktionsgebyr(er):</b>	kr. 1.500,00
<b>Annoncer anslået:</b>	kr. 5.200,00
<b>Ejendomsdatarapport:</b>	kr. 105,00
<b>Befordring:</b>	kr. 87,58
<b>Total inkl. moms:</b>	kr. <b>25.642,58</b>
<b>II: Sikkerhedsstillelsen ved budsum kr. 249.000,00</b>	
<b>Størstebeløbet</b>	kr. 31.667,60
<b>Restancer</b>	kr. 5.192,78
<b>1/4 af hæftelser</b>	kr. 0,00
<b>Friværdi</b>	kr. 0,00
<b>Sikkerhedsstillelse jf. salgsopstilling:</b>	kr. <b>36.860,38</b>















### Kontantbehov ved køb af fast ejendom på tvangsauktion

Forinden fogedretten antager et bud, skal køberen kunne sandsynliggøre, at denne kan opfylde auktionsvilkårene, jfr. Justitsministeriets tvangsauktionsvilkår pkt. 7.

Såfremt auktionskøber ikke er repræsenteret ved advokat, eller vil indestå for auktionsvilkårenes opfyldelse, skal auktionskøberen forevise kontanter svarende til de omkostninger, der vil være forbundet med afholdelse af et nyt auktionsmøde. Det vil som udgangspunkt sige kr. 1.875,00 i mødesalær til hver mødende advokat + udgifter til annoncer (kr. 5.000,00).

Et beløb på kr. 10.000,00 vil som udgangspunkt være tilstrækkeligt. Bankgaranti (uden tidsbegrænsning eller betinget) accepteres også, mens almindeligt dankort m.v. ikke kan anvendes. "Den lille sikkerhed" kan også stilles via MobilePay.

Auktionskøber kan sædvanligvis få frist på 7 dage (til efterfølgende onsdag, kl. 12.00) til at stille den resterende del af sikkerheden efter pkt. 7. Når denne er stillet indenfor den nævnte frist, vil der blive meddelt auktionskøber hammerslag, det vil sige, at handlen er endelig.

Såfremt mulig auktionskøber er i tvivl om ovennævnte vilkår, bedes pågældende kontakte fogedretten i god tid forud for auktionsmødet for yderligere information.

### Særlige auktionsvilkår

Uanset auktionsvilkårenes punkt 6 Aa skal auktionskøber betale morarenter, der påløber fra auktionens afholdelse til betaling sker.

-----

”Realkreditlånene forfalder ved ejerskifte”

En auktionskøber kan ikke uden videre påregne gældsovertagelse af disse. Auktionskøber opfordres derfor til at rette henvendelse til realkreditforeningen forinden tvangsauktionen med henblik på opnåelse af forhåndstilsagn om gældsovertagelse.

Såfremt realkreditforeningen ikke vil bevilge gældsovertagelse, vil lånene blive krævet indfriet efter tvangsauktionen. Indfrielse af lånene sker i overensstemmelse med det pågældende realkreditinstituts almindelige indfrielsesvilkår.

Auktionskøber skal selv drage omsorg for rettidig betaling af alle terminsydelser, ejendomsskatter m.v., der har rettidig betalingsdag efter auktionens afholdelse. Dette gælder uanset om auktionskøber modtager opkrævningskort eller ej.

Hvis auktionskøber er et selskab, må selskabet forudse krav om supplerende personlig hæftelse.

-----

Lov om forbrugerbeskyttelse ved erhvervelse af fast ejendom gælder ikke ved køb på tvangsauktion. Der gælder således ingen fortrydelsesret, ligesom der ikke kan tegnes ejerskifteforsikring. Der foreligger som udgangspunkt ikke tilstands- og el-installationsrapport eller energimærke. Køber må acceptere at overtage ejendommen således som den er og forefindes, uden at kunne gøre ansvar for fejl og mangler gældende over for fogeden, rekvirenten eller dennes repræsentant.

Ejendommens beskrivelse er delvist baseret på offentlige registre, som kan indeholde fejl. Hverken fogeden, rekvirenten eller dennes repræsentant kan drages til ansvar for sådanne fejl, og interesserede købere opfordres til selv at besigtige ejendommen efter nærmere aftale med rekvirentens repræsentant.

Det påhviler auktionskøber selv at tegne forsikring for den købte ejendom gældende fra auktionsdagen.

-----

Såfremt man møder for andre og ønsker at byde for andre, skal man medbringe original skriftlig fuldmagt, som må fremlægges på auktionsmødet. Såfremt man ikke medbringer sådan fuldmagt, må man påregne at skulle byde i eget navn.

Såfremt man ønsker at byde for et selskab, skal man medbringe udskrift fra Erhvervsstyrelsen vedrørende tegningsregler, herunder også CVR-nr.

Køber gøres opmærksom på, at et nyt boligskattesystem er trådt i kraft pr. 1. januar 2024. Det betyder, at den offentlige ejendoms- og grundværdi, herunder skatteløfter, fremadrettet vil blive fastsat ud fra nye principper. Køber opfordres til at sætte sig ind i disse nye vilkår.



# Tingbogsattest



Udskrevet: 20.01.2025 14:17:43

-----  
**Ejendom:**

Adresse: Vestervej 104  
4960 Holeby

BFE-nummer: 3095635

Dato: 11.11.1111  
Landsejerlav: Holeby By, Holeby  
Matrikelnummer: 0003n  
Areal: 440 m2  
Heraf vej: 0 m2

---

## Adkomster

-----  
**Dokument:**

Dokumenttype: Skøde  
Dato/løbenummer: 23.05.1996-7829-31

-----  
**Også tinglyst på:**

Antal: 1

-----  
**Adkomsthavere:**

Navn: Boet efter Mogens Krohn Jørgensen  
Cpr-nr.: 191135-\*\*\*\*  
Ejerandel: 1 / 1

-----  
**Købesum:**

Kontant købesum: 100.000 DKK  
Købesum i alt: 100.000 DKK

-----  
**Dato for overtagelse:**

23.05.1996

-----  
**Tillægstekst:**

Tillægstekst  
Adkomsten vedr matr.nr. 3N, 3O

Bobestyrer

## Hæftelser

---

**Dokument:**

Dato/løbenummer: 07.02.2013-1004270457  
Prioritet: 8  
Dokumenttype: Realkreditpantebrev  
Hovedstol: 366.000 DKK  
Rentesats: 3 %  
Låntype: Obligationslån

---

**Også tinglyst på:**

Antal: 1

---

**Kreditorer:**

Navn: NORDEA KREDIT REALKREDITAKTIESELSKAB  
Cvr-nr.: 15134275

---

**Debitorer:**

Navn: Boet efter Mogens Krohn Jørgensen  
Cpr-nr.: 191135-\*\*\*\*

---

## Servitutter

---

**Dokument:**

Dato/løbenummer: 03.03.2022-1013696102  
Prioritet: 1  
Dokumenttype: Servitut  
Kondemnering

---

**Også tinglyst på:**

Antal: 1

---

**Arealanvendelse:**

Anvendelsesforhold

Kondemnering

Andet

---

**Brugsret:**

Bygning

---

**Påtaleberettiget:**

Navn: Lolland Kommune  
Cvr-nr.: 29188572

---

**Tillægstekst:**

Servitut med lovbestemt prioritet

---

---

**Dokument:**

Dato/løbenummer: 20.10.1925-911130-31  
Prioritet: 2  
Dokumenttype: Servitut

---

**Tillægstekst:**

Tillægstekst  
Dok om hegn, hegnsmur mv,

---

---

**Dokument:**

Dato/løbenummer: 11.07.1942-911132-31  
Prioritet: 3  
Dokumenttype: Servitut

---

**Bebyggelse:**

Brandmur

---

**Andet:**

Andet

---

**Tillægstekst:**

Tillægstekst  
Dok om fælles brandmur/gavl mv

---

---

**Dokument:**

Dato/løbenummer: 24.04.1969-2258-31  
Prioritet: 4  
Dokumenttype: Servitut

---

**Tillægstekst:**

Tillægstekst  
Dok om fjernvarme/anlæg mv,

---

---

**Dokument:**

Dato/løbenummer: 01.02.1983-1320-31  
Prioritet: 5  
Dokumenttype: Servitut

---

---

**Også tinglyst på:**

Antal: 187

Akt nr: 31\_C-R\_619

---

---

**Bebyggelse:**

Byggelinie

---

---

**Andet:**

Andet

---

---

**Tillægstekst:**

Tillægstekst  
Dok om byggelinier mv

---

---

**Dokument:**

Dato/løbenummer: 07.05.1984-5336-31  
Prioritet: 6  
Dokumenttype: Servitut

---

---

**Også tinglyst på:**

Antal: 2936

Akt nr: 31\_C-R\_668

---

---

**Arealanvendelse:**

Højdebegrænsning

---

---

**Andet:**

Andet

---

**Tillægstekst:**

Tillægstekst  
Dok om luftfartshindringer mv

Forprioritet

---

---

**Dokument:**

Dato/løbenummer: 15.10.1986-14362-31

Prioritet: 7

Dokumenttype: Servitut

---

**Også tinglyst på:**

Antal: 345

Akt nr: 31\_E-R\_616

---

**Forsyningspligt:**

Varme

---

**Andet:**

Andet

---

**Tillægstekst:**

Tillægstekst  
Dok om varmforsyning/kollektiv

varmforsyning mv

---

## Øvrige oplysninger

---

**Ejendomsvurdering:**

Ejendomsværdi: 249.000 DKK

Grundværdi: 72.000 DKK

Vurderingsdato: 01.01.2020

Kommunekode: 0360

Ejendomsnummer (BBR-nr.): 001788

---

**Indskannet akt:**

Akt nr:

31\_B-R\_549

# Tingbogsattest



Udskrevet: 20.01.2025 14:18:18

-----  
**Ejendom:**

Adresse: Vestervej 104  
4960 Holeby

BFE-nummer: 3095636

Dato: 11.11.1111  
Landsejerlav: Holeby By, Holeby  
Matrikelnummer: 0003o  
Areal: 166 m2  
Heraf vej: 0 m2

---

## Adkomster

-----  
**Dokument:**

Dokumenttype: Skøde  
Dato/løbenummer: 23.05.1996-7829-31

-----  
**Også tinglyst på:**

Antal: 1

-----  
**Adkomsthavere:**

Navn: Boet efter Mogens Krohn Jørgensen  
Cpr-nr.: 191135-\*\*\*\*  
Ejerandel: 1 / 1

-----  
**Købesum:**

Kontant købesum: 100.000 DKK  
Købesum i alt: 100.000 DKK

-----  
**Dato for overtagelse:**

23.05.1996

-----  
**Tillægstekst:**

Tillægstekst  
Adkomsten vedr matr.nr. 3N, 3O

Bobestyrer

## Hæftelser

---

**Dokument:**

Dato/løbenummer: 07.02.2013-1004270457  
Prioritet: 7  
Dokumenttype: Realkreditpantebrev  
Hovedstol: 366.000 DKK  
Rentesats: 3 %  
Låntype: Obligationslån

---

**Også tinglyst på:**

Antal: 1

---

**Kreditorer:**

Navn: NORDEA KREDIT REALKREDITAKTIESELSKAB  
Cvr-nr.: 15134275

---

**Debitorer:**

Navn: Boet efter Mogens Krohn Jørgensen  
Cpr-nr.: 191135-\*\*\*\*

---

## Servitutter

---

**Dokument:**

Dato/løbenummer: 03.03.2022-1013696102  
Prioritet: 1  
Dokumenttype: Servitut  
Kondemnering

---

**Også tinglyst på:**

Antal: 1

---

**Arealanvendelse:**

Anvendelsesforhold

Kondemnering

Andet

---

**Brugsret:**

Bygning



---

**Påtaleberettiget:**

Navn: Lolland Kommune  
Cvr-nr.: 29188572

---

**Tillægstekst:**

Servitut med lovbestemt prioritet

---

---

**Dokument:**

Dato/løbenummer: 27.10.1931-911128-31  
Prioritet: 2  
Dokumenttype: Servitut

---

**Tillægstekst:**

Tillægstekst  
Dok om hegn, hegnsmur mv,

---

---

**Dokument:**

Dato/løbenummer: 11.07.1942-911129-31  
Prioritet: 3  
Dokumenttype: Servitut

---

**Bebyggelse:**

Brandmur

---

**Andet:**

Andet

---

**Tillægstekst:**

Tillægstekst  
Dok om fælles brandmur/gavl mv

---

---

**Dokument:**

Dato/løbenummer: 01.02.1983-1320-31  
Prioritet: 4  
Dokumenttype: Servitut

---

**Også tinglyst på:**

Antal: 187

Akt nr: 31\_C-R\_619

---

**Bebyggelse:**

Byggelinie

---

**Andet:**

Andet

---

**Tillægstekst:**

Tillægstekst  
Dok om byggelinier mv

---

---

**Dokument:**

Dato/løbenummer: 07.05.1984-5336-31

Prioritet: 5

Dokumenttype: Servitut

---

**Også tinglyst på:**

Antal: 2936

Akt nr: 31\_C-R\_668

---

**Arealanvendelse:**

Højdebegrænsning

---

**Andet:**

Andet

---

**Tillægstekst:**

Tillægstekst  
Dok om luftfartshindringer mv

Forprioritet

---

---

**Dokument:**

Dato/løbenummer: 15.10.1986-14362-31  
Prioritet: 6  
Dokumenttype: Servitut

---

**Også tinglyst på:**

Antal: 345

Akt nr: 31\_E-R\_616

---

**Forsyningspligt:**

Varme

---

**Andet:**

Andet

---

**Tillægstekst:**

Tillægstekst  
Dok om varmforsyning/kollektiv  
varmforsyning mv

---

## Øvrige oplysninger

---

**Ejendomsvurdering:**

Ejendomsværdi: 249.000 DKK  
Grundværdi: 72.000 DKK  
Vurderingsdato: 01.01.2020  
Kommunekode: 0360  
Ejendomsnummer (BBR-nr.): 001788

---

**Indskannet akt:**

Akt nr: 31\_B-R\_549



Denne BBR-meddelelse er hentet via selvbetjening.

Fejl eller mangler i udskriften bedes meddelt til kommunen via e-mailadressen [byggeri@lolland.dk](mailto:byggeri@lolland.dk) eller telefonnr 54676450

## Oplysninger om grunde

### Adresse: Vestervej 104 (vejkode: 1941), 4960 Holeby

Ejerforhold: Privatpersoner eller interessentskab

#### Vand & afløb

Vandforsyning: Privat vandforsyningsanlæg

Afløbsforhold: Afløb til offentligt kloaksystem

#### Grundareal

440 m<sup>2</sup>

#### Matrikelnr.

3n

#### Ejerlav

HOLEBY BY, HOLEBY

#### Ejendom

BBE-nr.: 3095635

## Oplysninger om bygninger

### Bygningsnr.: 1

Adresse: Vestervej 104 (vejkode: 1941), 4960 Holeby

Række-, kæde-, eller dobbelthus (lodret adskillelse mellem enhederne). (Bygningens anvendelse 130)

Matrikelnr.: 3n

Landsejerlavsnavn: HOLEBY BY, HOLEBY

Beliggenhed (kvalitet): Sikker

Opførelsesår: 1925

Antal etager u. kælder & tagetage: 1

Antal helårsboliger med køkken: 1

Antal helårsboliger uden køkken: 0

#### Materialer

Ydervæggens materiale: Mursten

Tagdækningsmateriale: Tegl

Kilde til bygningens materialer: Oplyst af ejer eller dennes repræsentant

Areal i grundplan	m <sup>2</sup>	Samlet andet areal	m <sup>2</sup>	Bygningens arealanvendelse	m <sup>2</sup>
Bebygget areal	60	Samlet andet areal	0	Samlet boligareal	100
Overdækket areal	0	Heraf affaldsrum i terræn	0	Heraf areal af lovlig beboelse i kælder	0
<b>Areal i hele bygningen</b>	<b>m<sup>2</sup></b>	Heraf indbygget garage	0	Samlet erhvervsareal	0
Samlet bygningsareal (excl. kælder & tagetage)	60	Heraf indbygget carport	0	Heraf erhverv i kælder	0
Samlet kælderareal	0	Heraf indbygget udhus	0	Antal etager u. kælder & tagetage	1
Heraf udnyttet kælder	0	Heraf lukkede overdækninger	0		
Heraf dyb kælder	0	Heraf indbygget udestue el. lign.	0		
Samlet tagetageareal	40	Heraf udvendig efter isolering	0		
Heraf udnyttet tagetage	40	Heraf øvrige arealer	0		
		Heraf indbygget garage i kælder	0		

Kilde til bygningsarealer: Oplyst af ejer eller dennes repræsentant

#### Energioplysninger

Varmeinstallation: Fjernvarme/blokvarme

#### Bemærkninger for bygning

Kommunen har nedlagt forbud mod beboelse og ophold efter byfornyelseslovens § 76 med virkning pr. 1. september 2022.

## Oplysninger om bolig-/erhvervsenheder

Adresse: Vestervej 104 (vejkode: 1941), 4960 Holeby

Række-, kæde- eller dobbelthus (lodret adskillelse mellem enhederne). (Anvendelseskode: 130)

Samlet areal:	100 m2	Egentlig beboelseslejlighed med eget køkken
Enhedens erhvervsareal:	0 m2	
Enhedens boligareal:	100 m2	
Andet areal:	0 m2	
Enhedens andel af fælles adgangsareal:	0 m2	
Enhedens andel i fælles boligareal:	0 m2	
Areal af lukket altan/udestue:	0 m2	
Areal af åben altan/tagterrasse:	0 m2	
Tinglyst areal fra Matriklen:	0 m2	

Kilde til arealer: Oplyst af ejer eller dennes repræsentant

Antal værelser: 4

Antal toiletter: 1

Antal badeværelser: 1

Køkkenforhold: Eget køkken med afløb

## Bygningsnr.: 2

Adresse: Vestervej 104 (vejkode: 1941), 4960 Holeby

Bygningens anvendelse: Udhus (Bygningens anvendelse 930)

Matrikelnr.: 3n

Landsejerlavsnavn: HOLEBY BY, HOLEBY

Beliggenhed (kvalitet): Sikker

Opførelsesår: 1000

### Materialer

Ydervæggens materiale: Mursten

Tagdækningsmateriale: Tegl

Kilde til bygningens materialer: Maskinelt oprettet

### Areal

Bebygget areal: 24 m2

Kilde til bygningsarealer: Maskinelt oprettet

## Bygningsnr.: 3

Adresse: Vestervej 104 (vejkode: 1941), 4960 Holeby

Bygningens anvendelse: Udhus (Bygningens anvendelse 930)

Matrikelnr.: 3n

Landsejerlavsnavn: HOLEBY BY, HOLEBY

Beliggenhed (kvalitet): Usikker

Opførelsesår: 1000

### Materialer

Kilde til bygningens materialer: Maskinelt oprettet

### Areal

Bebygget areal: 8 m2

Kilde til bygningsarealer: Maskinelt oprettet

## Kortmateriale



Forkortelser	
<b>B#</b>	Bygningsnummer
<b>T#</b>	Teknisk anlæg nummer
<b>NY</b>	Nybyggeri
<b>*</b>	Bygning på fremmed grund

Punkter i kortet	
<span style="color: green;">●</span>	Punktet er sikkert placeret
<span style="color: red;">●</span>	Punktet er usikkert placeret

Linjer i kortet	
<span style="color: blue;">—</span>	Ejendom
<span style="color: magenta;">—</span>	Jordstykke <sup>1</sup>
<span style="border: 1px solid gray; display: inline-block; width: 20px; height: 10px;"></span>	Bygningsomrids, nøjagtigt <sup>2</sup>
<span style="border: 1px dashed gray; display: inline-block; width: 20px; height: 10px;"></span>	Bygningsomrids, unøjagtigt <sup>3</sup>

1. Jordstykke dækker over udstrækningen af det enkelte matrikelnummer.
2. Bygningsomridset er nøjagtigt, når dets placering er verificeret af GeoDanmark (se nedenfor).
3. Bygningsomridset er unøjagtigt, når dets placering ikke er verificeret af GeoDanmark (se nedenfor).

Du kan få et mere detaljeret geografisk overblik over ejendommen på <https://kort.bbr.dk>.

Kortmaterialet er automatisk genereret på baggrund af nyeste offentligt tilgængelige data om ejendommen fra Bygnings- og Boligregistret (BBR), Matrikelkortet, GeoDanmark, Danmarks Adresseregister (DAR).

I Bygnings- og Boligregistret (BBR) finder du oplysninger om alle bygninger og boliger i Danmark. Se mere på <https://bbr.dk> – her er det også muligt at flytte et rødt

bygningpunkt, der er usikkert placeret.

Matrikelkortet er et oversigtskort, der har til formål at vise beliggenheden af matrikulære arealer (matrikelnumre, vejlitra m.v.) i forhold til hinanden. Skellinjer i matrikelkortet falder ikke altid sammen med synlige grænser i landskabet, hvilket kan skyldes unøjagtigheder. Læs eventuelt mere herom på <https://gst.dk/data-og-kort/matrikelkort-og-data/matrikelkort>.

GeoDanmark er et samarbejde mellem kommunerne og Styrelsen for Dataforsyning og Infrastruktur (SDFI) om at kortlægge Danmark. GeoDanmark-data består bl.a. af luffotos og bygningsomrids. Vær opmærksom på, at disse luffotos kun optages en gang om året, og at bygningsomrids opdateres på baggrund heraf. Derfor kan der være forsinkelser i registreringen af ændringer, afhængigt af hvornår ændringen – fx en opførelse eller nedrivning af en bygning – er sket. Se mere på <https://www.geodanmark.dk>.

DAR er Danmarks autoritative register for adresser og vejnavne. Se mere på <https://www.danmarksadresser.dk>.

## Din pligt som ejer

---

Det er dit ansvar som ejer, at oplysningerne om din ejendom i BBR er korrekte. En registrering i BBR kan ikke nødvendigvis tages som udtryk for, at byggeriet er lovligt i henhold til anden lovgivning. Kommunen kan give en bøde på op til 5.000 kr., hvis du ikke indberetter oplysninger til BBR, eller hvis du giver forkerte oplysninger.

Derfor er det vigtigt, at du læser din BBR-meddelelse og kontrollerer om alle bygninger og anlæg på ejendommen er registreret rigtigt. Når du køber en ejendom eller ændrer på bygninger og boliger, er det ekstra vigtigt at være opmærksom på, om registreringerne er korrekte. Indberetningspligten gælder også byggesager.

Du skal være særligt opmærksom på:

- **Opførelsesår**
- **Om- og tilbygningsår**
- **Bebygget areal**
- **Antal etager**
- **Samlet boligareal eller erhvervsareal**
- **Areal af udnyttet tagetage**
- **Areal af udestue**
- **Tagdækningsmateriale**
- **Varmeinstallation**

Omkring opførelsesår vil der nogle steder være angivet år 1000. Dette skyldes, at du ikke har givet oplysninger om opførelsesår vedrørende den pågældende bygning. Kommunen har lov til at kontrollere de oplysninger, du giver til BBR. Kontrollen kan ske ved et anmeldt besøg på ejendommen eller ved registersamkøring med eksterne kilder – f.eks. folkeregistret eller ved hjælp af luftfotos.

I BBR er din ejendom registreret på 4 niveauer:

### Grund

Grunden er normalt det samme som en matrikel, og er et sammenhængende stykke jord. I særlige tilfælde kan grunden bestå af flere matrikler, og en ejendom af flere grunde. Dette vil oftest være på landbrugsejendomme. På grunden registreres f.eks. oplysninger om vandforsyning og afløbsforhold.

### Bygning

Bygninger i BBR er alt fra et redskabsskur til et butikscenter. Her findes informationer om den væsentligste anvendelse af bygningen, bebygget areal, arealet af samtlige etager (samlet bygningsareal), materialer m.m.

### Enhed

En enhed i BBR er betegnelsen for en bolig i et parcelhus, en lejlighed eller f.eks. et erhvervslejemål. En enhed ligger altid inde i en bygning. Enfamiliehuse har typisk en boligenhed, etageboligbebyggelse har en boligenhed for hver lejlighed, og erhvervsbygninger en eller flere enheder til erhverv. En enhed har typisk sin egen selvstændige indgang. Under enheder registreres bl.a. samlet areal, areal til beboelse/ erhverv samt anvendelsen.

### Tekniske anlæg

Tekniske anlæg kan være olietanke, vindmøller, gylletanke, solvarmeanlæg m.m. Tekniske anlæg er som regel placeret på grunden, men kan også ligge inde i en bygning.

## Arealerne på BBR-meddelelsen

---

Arealerne indgår i beregningen af ejendomsvurderingen, men kan også have betydning for f.eks. forsikring, realkredit- og boliglån, fjernvarmeregning m.m. Arealer skal altid måles til ydersiden af ydervægge. Læs mere om opmåling og se vejledninger på [www.bbr.dk](http://www.bbr.dk).

**Det bebyggede areal** svarer normalt til stueetagens areal. I bygninger med forskudte etager opmåles det bebyggede areal som bygningens udbredelse set oppefra.

**Det samlede bygningsareal** opgøres som arealet af samtlige etager. Areal af eventuel kælder og tagetage skal ikke regnes med.

**Tagetagens samlede areal** opgøres som det areal, der udnyttes sammen med det areal, der ville kunne udnyttes til bolig eller erhverv. Ligesom i bygningsreglementet måles arealet i vandret plan 1,5 m over færdigt gulv til den udvendige side af tagbelægningen.

**Udnyttet areal i tagetagen** opgøres som den del af tagetagens areal, som faktisk udnyttes til beboelse eller erhverv.

**Kælderarealet** opgøres samlet for hele kælderetagen.

**Det samlede boligareal** opgøres som arealet af samtlige beboelsesrum inklusive areal i entré, gang, badeværelse, toilet og køkken. I arealet medregnes udnyttet areal i eventuel tagetage og areal af kælderrum, der må anvendes til beboelse – det vil sige opfylder bygge Lovgivningens krav til beboelsesrum.

Hvis arealerne har forskellige anvendelser, skal de deles op i den del, der må bruges til bolig, den del der anvendes til erhvervs- eller institutionsformål samt den del, der udgør andet areal.

Sammenhængen mellem de forskellige arealangivelser betyder f.eks., at for et parcelhus uden kælder, hvor parcelhuset kun bruges til beboelse, vil boligarealet svare til det samlede bygningsareal plus eventuel udnyttet tagetage.

Har en bygning to eller flere lejligheder, fordeles adgangs- og trappearealer ligeligt mellem de enkelte lejligheder.

Med hensyn til areal af ejerlejlighed skal du være specielt opmærksom på, at BBR's boligareal ofte vil være forskellig fra **det tinglyste areal**. Det skyldes, at arealerne opgøres efter forskellige principper. Ejerlejlighedens samlede areal i BBR vil svare til summen af areal til beboelse, areal til erhverv inklusive andel af adgangsareal.

---

### Vejledning til BBR-meddelelse

Vers. 1.9

---



# Oversigt over BBR-oplysninger

Anvendelse	Anvendelse fortsat	Materialer	Opvarmingsforhold
<b>Helårsbeboelse</b> <ul style="list-style-type: none"><li>Stuehus til landbrugsejendom</li><li>Fritliggende enfamiliehus</li><li>Sammenbygget enfamiliehus</li><li>Fritliggende enfamiliehus i tæt-lav bebyggelse</li><li>Række-, kæde-, eller dobbelthus (lodret adskillelse mellem enhederne)</li><li>Række-, kæde- og klyngehus</li><li>Doppelthus</li><li>Etagebolig-bygning, flerfamiliehus eller to-familiehus</li><li>Kollegium</li><li>Boligbygning til døgninstitution</li><li>Anneks i tilknytning til helårsbolig</li><li>Anden bygning til helårsbeboelse</li></ul>	<ul style="list-style-type: none"><li>Grundskole</li><li>Universitet</li><li>Anden bygning til undervisning og forskning</li><li>Hospital og sygehus</li><li>Hospice, behandlingshjem mv.</li><li>Sundhedscenter, lægehus, fødeklinik mv.</li><li>Anden bygning til sundhedsformål</li><li>Daginstitution</li><li>Servicefunktion på døgninstitution</li><li>Kaserne</li><li>Fængsel, arresthus mv.</li><li>Anden bygning til institutionsformål</li></ul> <b>Fritidsformål</b> <ul style="list-style-type: none"><li>Sommerhus</li><li>Feriecenter, center til campingplads mv.</li><li>Bygning med ferielejligheder til erhvervsmæssig udlejning</li><li>Bygning med ferielejligheder til eget brug</li><li>Anden bygning til ferieformål</li><li>Klubhus i forbindelse med fritid og idræt</li><li>Svømmehal</li><li>Ildrætshal</li><li>Tribune i forbindelse med stadion</li><li>Bygning til træning og opstaldning af heste</li><li>Anden bygning til idrætsformål</li><li>Kolonihavehus</li><li>Anneks i tilknytning til fritids- og sommerhus</li><li>Anden bygning til fritidsformål</li></ul> <b>Mindre bygninger til garageformål, opbevaring m.v.</b> <ul style="list-style-type: none"><li>Garage</li><li>Carport</li><li>Udhus</li><li>Drivhus</li><li>Fritliggende overdækning</li><li>Fritliggende udestue</li></ul> <b>Andre bygninger</b> <ul style="list-style-type: none"><li>Tiloversbleven landbrugsbygning</li><li>Faldefærdig bygning</li><li>Ukendt bygning</li></ul>	<b>Ydervæggens materialer</b> <ul style="list-style-type: none"><li>Mursten</li><li>Letbetonsten</li><li>Fibercement herunder asbest</li><li>Bindingsværk</li><li>Træ</li><li>Betonelementer</li><li>Metal</li><li>Fibercement uden asbest</li><li>Plastmaterialer</li><li>Glas</li><li>Ingen</li><li>Andet materiale</li></ul> <b>Tagdækningsmateriale</b> <ul style="list-style-type: none"><li>Tagpap med lille hældning</li><li>Tagpap med stor hældning</li><li>Fibercement herunder asbest</li><li>Betontagsten</li><li>Tegl</li><li>Metal</li><li>Stråtag</li><li>Fibercement uden asbest.</li><li>Plastmaterialer</li><li>Glas</li><li>Levende tage</li><li>Andet materiale</li></ul> <b>Afløbsforhold</b> <ul style="list-style-type: none"><li>Intet afløb</li><li>Blandet afløbsforhold på ejendommen (er specificeret på bygningen)</li></ul> <b>Inden for kloakeret område</b> <ul style="list-style-type: none"><li>Fælleskloakeret: spildevand + tag- og overfladevand</li><li>Fælleskloakeret: spildevand + delvis tag- og overfladevand</li><li>Fælleskloakeret: spildevand</li><li>Fælleskloakeret: tag- og overfladevand</li><li>Separatkloakeret: spildevand + tag- og overfladevand</li><li>Separatkloakeret: spildevand + delvis tag- og overfladevand</li><li>Separatkloakeret: spildevand</li><li>Separatkloakeret: tag- og overfladevand</li><li>Spildevandskloakeret: Spildevand</li><li>Afløb til offentligt kloaksystem</li><li>Afløb til fællesprivat kloaksystem</li><li>Afløb til fællesprivat kloaksystem med tilslutning til spildevandsforsyningens kloaksystem</li></ul> <b>Uden for kloakeret område</b> <p>Afløbskoder for ejendomme uden for kloakerede områder inddeles efter hvilken renseklasse, som den private renseløsning opfylder. Renseklassen kan være:</p> <ul style="list-style-type: none"><li>O (Reduktion af organisk stof)</li><li>OP (Reduktion af organisk stof og total fosfor)</li><li>SO (Skærpet krav til reduktion af organisk stof samt nitrifikation)</li><li>SOP (Skærpet krav til reduktion af organisk stof og fosfor samt nitrifikation).</li></ul> <p>En oversigt over alle afløbskoder i BBR findes på: <a href="https://teknik.bbr.dk/kodelister/0/1/0/A/floebforhold">https://teknik.bbr.dk/kodelister/0/1/0/A/floebforhold</a></p>	<b>Varmeinstallation</b> <ul style="list-style-type: none"><li>Fjernvarme/blokvarme</li><li>Centralvarme med én fyringsenhed</li><li>Ovn til fast og flydende brændsel</li><li>Varmepumpe</li><li>Centralvarme med to fyringsenheder</li><li>Elvarme</li><li>Gasradiatorer</li><li>Ingen varmeinstallation</li><li>Blandet</li></ul> <b>Opvarmingsmiddel</b> <ul style="list-style-type: none"><li>Elektricitet</li><li>Gasværksgas</li><li>Flydende brændsel</li><li>Fast brændsel</li><li>Halm</li><li>Naturgas</li><li>Andet</li></ul> <b>Supplerende varme</b> <ul style="list-style-type: none"><li>Ikke oplyst</li><li>Varmepumpe</li><li>Brændevovne og lignende med skorsten</li><li>Biopejs og lignende uden skorsten</li><li>Solpaneler</li><li>Pejs</li><li>Gasradiator</li><li>Elvarme</li><li>Biogasanlæg</li><li>Andet</li><li>Bygningen har ingen supplerende varme</li></ul> <b>Andet</b> <b>Boligtype</b> <ul style="list-style-type: none"><li>Egentlig beboelseslejlighed med eget køkken</li><li>Blandet bolig og erhverv med eget køkken</li><li>Enkeltværelse uden eget køkken</li><li>Fællesbolig</li><li>Sommer- eller fritidsbolig</li><li>Andet</li></ul> <b>Ejerforhold</b> <ul style="list-style-type: none"><li>Privatpersoner eller interessentskab</li><li>Alment boligselskab</li><li>Aktie-, anpart- eller andet selskab (undtagen interessentskab)</li><li>Forening, legat eller selvejende institution</li><li>Privat andelsboligforening</li><li>Den kommune, hvori ejendommen er beliggende</li><li>Anden primærkommune</li><li>Region</li><li>Staten</li><li>Andet, herunder moderejendomme for bebyggelser, der er opdelt i ejerlejligheder samt ejendomme, der ejes af flere kategorier af ejere</li></ul> <b>Vandforsyning</b> <ul style="list-style-type: none"><li>Alment vandforsyningsanlæg</li><li>Privat vandforsyningsanlæg</li><li>Enkeltindvindingsanlæg</li><li>Brønd</li><li>Ikke alment vandforsyningsanlæg</li><li>Blandet vandforsyning</li><li>Ingen vandforsyning</li></ul>

Offentlig ejendomsvurdering

2020

## Vestervej 104

4960 Holeby

Ejendom til helårsbeboelse

### Her er den offentlige ejendomsvurdering

Ejendommen er vurderet pr. 1. januar 2020.

Ejendomsværdien er værdien af hele ejendommen – både grund og bygninger. Den bruger vi til at beregne ejendomsværdiskatten.

Grundværdien er værdien af grunden i ubebygget stand. Den bruges til at beregne grundskylden.

Hvis du ejer denne ejendom, kan du logge ind her på Vurderingsportalen og se flere oplysninger om vurderingen af ejendommen.

Ejendommens id-oplysninger

[Chat med os](#)

Ejendomsværdi

Grundværdi

**249.000 kr.** **72.000 kr.**

Om Vurderingsportalen

**Vurderingsportalen er din indgang til de offentlige ejendomsvurderinger**

Om Vurderingsstyrelsen

Vi vurderer Danmarks ca. 2,3 mio. ejendomme. Vi sikrer retvisende, ensartede og gennemskuelige ejendomsvurderinger, og

[Gå til vurderingsstyrelsen.dk](https://www.vurderingsstyrelsen.dk)

[Gå til Vurderingsstyrelsens login](#)

Information og sikkerhed

[Se offentliggjorte 2020-vurderinger](#)

[Din vurdering fra før 2020](#)

[Cookies](#)

[Privatlivspolitik](#)

[Sikkerhed](#)

[Tilgængelighedserklæring](#)

Kontakt Vurderingsstyrelsen

Telefonen er åben

Mandag

kl. 9-17

Tirsdag til torsdag

kl. 9-16

Fredag

kl. 9-14

Telefonnummer: [+45 72 22 16 16](tel:+4572221616)

Følg os på

[Facebook](#)

[LinkedIn](#)

EN DEL AF SKATTEFORVALTNINGEN

**Chat med os**



## EJENDOMS DATA RAPPORT

Vestervej 104, 4960  
Holeby

Rapport købt 03/01 2025  
Rapport færdig 03/01 2025

# For ejendommen Vestervej 104, 4960 Holeby

---

Ejendommens adresse..... Vestervej 104, 4960 Holeby  
Kommune..... Lolland  
Ejendomsstype..... Beboelse.  
Ejerforhold..... Privatpersoner eller interessentskab  
Antal bestemte fast ejendomme..... 2  
Antal matrikelnumre..... 2  
Samlet grundareal..... 606 m<sup>2</sup>  
Samlet bebygget areal..... 92 m<sup>2</sup>  
Samlet boligareal..... 100 m<sup>2</sup>  
Samlet erhvervsareal..... 0 m<sup>2</sup>

### Omfattede bestemt fast ejendomme

3095635  
3095636

### Omfattede matrikelnumre

Matr.nr.: 3n, Holeby By, Holeby  
Matr.nr.: 3o, Holeby By, Holeby

---





## EJENDOMS DATA RAPPORT

Vestervej 104, 4960  
Holeby

Rapport købt 03/01 2025  
Rapport færdig 03/01 2025

# Vedrørende oplysninger i rapport

Det er desværre ikke muligt at trække oplysninger fra en række myndigheder og derfor indeholder ejendomsdatarapporten ikke følgende oplysninger:

Indhold	Myndighed	Kan fremsøges hos:
Ejendomsbidragsbillet	Kommunen	<a href="http://www.borger.dk">www.borger.dk</a> - eller ved henvendelse til kommunen, hvis kommunen ikke har selvbetjeningsløsning
Statslig indefrysning af stigning i grundskyld og ejendomsværdiskat	Vurderingsstyrelsen	<a href="http://www.tastselv.skat.dk">www.tastselv.skat.dk</a>
Kommunal indefrysning af grundskyldsstigning	Kommunen	<a href="http://www.borger.dk">www.borger.dk</a> - eller ved henvendelse til kommunen, hvis kommunen ikke har selvbetjeningsløsning
Forfalden gæld til kommunen	Kommunen	<a href="http://www.borger.dk">www.borger.dk</a> - eller ved henvendelse til kommunen, hvis kommunen ikke har selvbetjeningsløsning
Vurderingsmeddelelse	Vurderingsstyrelsen	<a href="http://vurderingsportalen.dk">vurderingsportalen.dk</a>
Huslejenævns sager	Huslejenævnet i kommunen	Kontakt kommunen

De relevante myndigheder kan give dig vejledning til hvordan du kan indhente oplysningen.



## EJENDOMS DATA RAPPORT

Vestervej 104, 4960  
Holeby

Rapport købt 03/01 2025  
Rapport færdig 03/01 2025

# Indhold

Resumé.....	5
Dette afsnit indeholder alle svar i ejendomsrapporten.	
<b>Bygninger.....</b>	<b>10</b>
BBR-meddelelsen.....	10
Energimærkning.....	10
Tilstandsrapport.....	11
Elinstallationsrapport.....	11
Byggesag.....	11
Byggeskadeforsikring.....	12
Olietanke.....	13
Fredede bygninger.....	13
Flexboligtilladelse.....	14
<b>Økonomi.....</b>	<b>15</b>
Ejendoms- og grundværdi.....	15
Ejendomsskat.....	15
<b>Planer.....</b>	<b>18</b>
Zonestatus.....	18
Lokalplaner.....	18
Landzonetilladelser.....	19
Kommuneplaner.....	19
Spildevandsplaner.....	23
Varmeplaner.....	24
Varmeforsyning.....	25
Vejforsyning.....	26
Vejdirektoratets projekter.....	27
Hovedstadsområdets transportkorridorer.....	27
Landsplandirektiv "Baltic Pipe".....	28
Landsplandirektiv "Udviklingsområder".....	29
Råstofplaner.....	29
<b>Spildevand og drikkevand.....</b>	<b>31</b>
Aktuelle afløbsforhold.....	31
Tilladelser vedr. spildevandsforhold på ejendommen.....	31
Påbud vedr. spildevandsforhold på ejendommen.....	31
Medlemskab af spildevandsforsyning.....	32
Aktuel vandforsyning.....	32
Påbud/dispensationer/anbefalinger vedr. vandindvindingsanlæg/-boringer på ejendommen.....	32
Grundvand - Drikkevandsinteresser.....	33
Grundvand - Følsomme indvindingsområder.....	33
<b>Jordforurening.....</b>	<b>35</b>
JordforureningsattestBFE.....	35
Kortlagt jordforurening.....	35
Områdeklassificering.....	36
Påbud iht. jordforureningsloven.....	36
<b>Natur, skov og landbrug.....</b>	<b>38</b>

Fredskov.....	38
Majoratsskov.....	38
Beskyttet natur.....	39
Internationale naturbeskyttelsesområder.....	40
Landbrugspligt.....	41
<b>Fredede fortidsminder, bygge- og beskyttelseslinjer.....</b>	<b>43</b>
Fredede fortidsminder og fortidsmindebeskyttelseslinjer.....	43
Beskyttede sten- og jorddiger.....	44
Skovbyggelinjer.....	44
Sø- og åbeskyttelseslinjer.....	45
Kirkebyggelinjer.....	45
Klitfredningslinje.....	46
Strandbeskyttelseslinje.....	46
<b>Om ejendomsdatarapporten.....</b>	<b>48</b>

---

### Følgende bilag kan hentes:

- BBR-meddelelse - Lolland
  - Vejforsyningskort
  - Raastofplanskort
  - Jordforureningsattest\_3095635
  - Jordforureningsattest\_3095636
-



## EJENDOMS DATA RAPPORT

Vestervej 104, 4960  
Holeby

Rapport købt 03/01 2025  
Rapport færdig 03/01 2025

# Resumé

---

## Bygninger

### BBR-meddelelsen

Findes der en BBR-meddelelse for ejendommen?..... Ja, se bilag  
Oplysninger er indhentet d. 3. januar 2025

### Energimærkning

Hvad er ejendommens energimærke?..... Ejendommen har ikke noget energimærke  
Oplysninger er indhentet d. 3. januar 2025

### Tilstandsrapport

Findes der en tilstandsrapport for ejendommen?..... Nej  
Oplysninger er indhentet d. 3. januar 2025  
Bemærk: Tilstandsrapporten er kun tilgængelig for ejer og/eller fuldmagtshaver.

### Elinstallationsrapport

Findes der en elinstallationsrapport for ejendommen?..... Nej  
Oplysninger er indhentet d. 3. januar 2025  
Bemærk: Elinstallationsrapport er kun tilgængelig for ejer og/eller fuldmagtshaver.

### Byggesag

Er der igangværende byggesag for ejendommen?..... Nej  
Oplysninger er indhentet d. 3. januar 2025  
Bemærk: Visse byggesagstyper ikke registreres i BBR. Det kan f.eks. gælde byggesager vedr. tekniske anlæg (master, gylletanke m.v.) eller byggesager vedr. konstruktionsændringer i etageejendomme (gennembrydning af bærende vægge, udvendige altaner m.v.). Man skal også være opmærksom på, at byggesager, der ikke kræver ibrugtagningstilladelse, godt kan være afsluttet i BBR, selvom der stadig udestår nogle afsluttende dokumenter i sagen. Sådanne forhold vil ikke blive vist som verserende byggesag, men vil ofte være noteret på BBR-meddelelsen.

### Byggeskadeforsikring

Er der bygninger på ejendommen, som er dækket af byggeskadeforsikring?..... Nej  
Oplysninger er indhentet d. 3. januar 2025  
Bemærk: Oplysninger vedr. byggeskadeforsikring er opdelt i oplysninger fra hhv. BBR og BSFS. Eventuelle eftersyns-, skades-, og bearbejdet eftersynsrapporter er kun tilgængelige for ejer og/eller fuldmagtshaver.

### Olietanke

Er der registreret oplysninger om olietanke på ejendommen?..... Nej  
Oplysninger er indhentet d. 3. januar 2025  
Bemærkning: Olietankens registrering i BBR er ikke i sig selv en garanti for at tanken er lovlig. Der vises ikke oplysninger om tanke, der er fjernet fra ejendommen

### Fredede bygninger

Er der registreret fredede bygninger på ejendommen?..... Nej  
Oplysninger er indhentet d. 3. januar 2025

### Flexboligtilladelse

Er der registreret flexboliger på ejendommen?..... Nej  
Oplysninger er indhentet d. 3. januar 2025

---

## Økonomi

### Ejendoms- og grundværdi

Hvad er ejendommens værdi ifølge den offentlige vurdering?..... 249.000 kr.  
Oplysninger er indhentet d. 3. januar 2025  
Bemærk: I Ejendomsdatarapporten vises kun de endelige vurderinger, være derfor opmærksom på, at dette kan afvige fra boligbeskatningsgrundlaget, som kan være på grundlag af foreløbige vurderinger. Fejl eller mangler i BBR-oplysninger har en stor betydning for beregning af ejendomsvurdering. Det er boligejerens ansvar at opdatere oplysningerne via. <https://ret.bbr.dk/>. Ydermere, skal man være opmærksom på



ejendomsvurdering og kompensation i dødsbo. Hvis der findes en ny ejendomsvurdering af afdødes ejendom, kan den bruges i dødsboet. Læs mere på <https://www.vurderingsportalen.dk/ejerbolig/ejendomsvurdering/emner-vejledninger-og-frister/ejendomsvurdering-og-kompensation-i-doedsbo>.

## Ejendomsskat

Hvad er ejendomsskatten?..... Se detaljeret beskrivelse

Oplysninger er indhentet d. 3. januar 2025

Bemærk: Indefrosne grundskyldstigninger og efterreguleringer vedr. grundskyld for årene indtil 2024, forfalden gæld til kommunen for 2024 og oplysninger om ejendomsbidrag kan pt. kun erhverves via <https://www.borger.dk/> eller ved henvendelse til kommunen. Beskatningsgrundlagene for ejendomsskatter kan både være på baggrund af en endelig og en foreløbig vurdering. Stigningsbegrænsning for grundskyld for 2024 og fremadrettet fremgår ikke af i Ejendomsdatarapporten.

---

## Planer

### Zonestatus

Hvilken zonestatus er registreret for ejendommen?..... Byzone

Oplysninger er indhentet d. 3. januar 2025

### Lokalplaner

Foreligger der lokalplaner eller lokalplanforslag for ejendommen?..... Nej

Oplysninger er indhentet d. 3. januar 2025

Bemærk: Anvendelses- og delområdespecifikke oplysninger for lokalplaner kan læses i plandokumentet for lokalplanen.

### Landzonetilladelser

Er der givet en landzonetilladelse til ejendommen?..... Nej

Oplysninger er indhentet d. 3. januar 2025

### Kommuneplaner

Foreligger der kommuneplaner eller kommuneplanforslag for ejendommen?..... Ja

Oplysninger er indhentet d. 3. januar 2025

Bemærk: Anvendelsesspecifikke oplysninger for kommuneplanrammer kan læses i plandokumentet for kommuneplanrammen.

### Spildevandsplaner

Er ejendommen beliggende indenfor en spildevandsplan?..... Ja

Oplysninger er indhentet d. 3. januar 2025

Bemærk: Kloaktyper omtalt i planer er ikke nødvendigvis den samme som de aktuelle afløbsforhold på ejendommen.

### Varmeplaner

Foreligger der varmeplaner for ejendommen?..... Nej

Oplysninger er indhentet d. 3. januar 2025

### Varmeforsyning

Er der mulighed for kollektiv varmforsyning eller er der forsyningsforbud?..... Ja

Oplysninger er indhentet d. 3. januar 2025

Bemærk, at oplysningen er opdelt i hhv. Forsyningsområde, Område med forsyningsforbud samt Område med tilslutningspligt. Aktuell varmforsyning kan ses af BBR meddelelsen.

### Vejforsyning

Hvad er vejstatus for vejene i området omkring ejendommen?..... Se bilag

Oplysninger er indhentet d. 3. januar 2025

### Vejdirektoratets projekter

Er ejendommen beliggende nær Vejdirektoratets projekter?..... Nej

Oplysninger er indhentet d. 3. januar 2025

### Hovedstadsområdets transportkorridorer

Er ejendommen helt eller delvist beliggende indenfor hovedstadsområdets transportkorridorer?..... Nej

Oplysninger er indhentet d. 3. januar 2025

### Landsplandirektiv "Baltic Pipe"

Er ejendommen helt eller delvist beliggende indenfor arealreservationen for Baltic Pipe?..... Nej  
Oplysninger er indhentet d. 3. januar 2025

### Landsplandirektiv "Udviklingsområder"

Er ejendommen helt eller delvist beliggende indenfor et udviklingsområde?..... Nej  
Oplysninger er indhentet d. 3. januar 2025

### Råstofplaner

Er ejendommen beliggende i et råstofområde?..... Nej  
Oplysninger er indhentet d. 3. januar 2025

Bemærk: Graveområder, interesseområder og arealer med anmeldte rettigheder skal som udgangspunkt  
friholdes for aktiviteter, som varigt kan forhindre eller besværliggøre senere råstofindvinding.

---

## Spildevand og drikkevand

### Aktuelle afløbsforhold

Er der aktuelle afløbsforhold registreret for ejendommen?..... Ja  
Oplysninger er indhentet d. 3. januar 2025

### Tilladelser vedr. spildevandsforhold på ejendommen

Er der registreret tilladelser vedr. spildevandsforhold på ejendommen?..... Nej  
Oplysninger er indhentet d. 3. januar 2025

### Påbud vedr. spildevandsforhold på ejendommen

Er der registreret påbud vedr. spildevandsforhold på ejendommen?..... Nej  
Oplysninger er indhentet d. 3. januar 2025

### Medlemskab af spildevandsforsyning

Er der registreret medlemskab af spildevandsforsyningsselskab på ejendommen?..... Nej  
Oplysninger er indhentet d. 3. januar 2025

### Aktuel vandforsyning

Er der aktuel vandforsyning registreret for ejendommen?..... Ja  
Oplysninger er indhentet d. 3. januar 2025

### Påbud/dispensationer/anbefalinger vedr. vandindvindingsanlæg/-boringer på ejendommen

Findes der på ejendommen vandindvindingsanlæg/-boringer, hvortil der er udstedt påbud eller givet  
køgeanbefaling?..... Nej  
Oplysninger er indhentet d. 3. januar 2025

### Grundvand - Drikkevandsinteresser

Er ejendommen beliggende i et område med drikkevandsinteresser?..... Ja  
Oplysninger er indhentet d. 3. januar 2025

### Grundvand - Følsomme indvindingsområder

Er ejendommen beliggende i et følsomt indvindingsområde?..... Nej  
Oplysninger er indhentet d. 3. januar 2025

---

## Jordforurening

### JordforureningsattestBFE

Findes der jordforureningsattest for ejendommen?..... Ja, se bilag  
Oplysninger er indhentet d. 3. januar 2025

### Kortlagt jordforurening

Er der kortlagt jordforurening for ejendommen?..... Nej  
Oplysninger er indhentet d. 3. januar 2025

### Områdeklassificering

Er ejendommen beliggende i et område klassificeret som er lettere forurenet?..... Ja  
Oplysninger er indhentet d. 3. januar 2025

### Påbud iht. jordforureningsloven

Er der på ejendommen registreret påbud iht. jordforureningsloven i arealinformationssystemet (DAI)?..... Nej  
Oplysninger er indhentet d. 3. januar 2025

---

## Natur, skov og landbrug

### Fredskov

Er ejendommen pålagt fredskovspligt?..... Nej  
Oplysninger er indhentet d. 3. januar 2025

### Majoratsskov

Er der noteret majoratsskov på ejendommen?..... Nej  
Oplysninger er indhentet d. 3. januar 2025

### Beskyttet natur

Er der beskyttede naturtyper eller beskyttede vandløb på ejendommen?..... Nej  
Oplysninger er indhentet d. 3. januar 2025  
Bemærk, at oplysningen er opdelt i hhv. "Beskyttede naturtyper" og "Beskyttede vandløb".

### Internationale naturbeskyttelsesområder

Er der arealer, der er udpeget som internationalt naturbeskyttelsesområde på ejendommen?..... Nej  
Oplysninger er indhentet d. 3. januar 2025  
Internationale naturbeskyttelsesområder består af hhv. Fuglebeskyttelsesområder, Habitatområder samt Ramsarområder.

### Landbrugspligt

Er ejendommen pålagt landbrugspligt?..... Nej  
Oplysninger er indhentet d. 3. januar 2025

---

## Fredede fortidsminder, bygge- og beskyttelseslinjer

### Fredede fortidsminder og fortidsmindebeskyttelseslinjer

Er der registreret fredede fortidsminder/fortidsmindebeskyttelseslinjer på ejendommen?..... Nej  
Oplysninger er indhentet d. 3. januar 2025

### Beskyttede sten- og jorddiger

Er der beskyttede sten- eller jorddiger på ejendommen?..... Nej  
Oplysninger er indhentet d. 3. januar 2025  
Bemærk: Oplysningen er vejledende og må derfor ikke anvendes til at afgøre, om der er beskyttede diger i et område.

### Skovbyggelinjer

Er ejendommen beliggende indenfor en skovbyggelinje?..... Nej  
Oplysninger er indhentet d. 3. januar 2025  
Bemærk: Byggelinjen kan enten være registreret som gældende eller ophævet.

### Sø- og åbeskyttelseslinjer

Er ejendommen beliggende indenfor en sø- eller åbeskyttelseslinje?..... Nej  
Oplysninger er indhentet d. 3. januar 2025  
Bemærk, at oplysningen er opdelt i hhv. Søbeskyttelseslinjer og Åbeskyttelseslinjer.

### Kirkebyggelinjer

Er ejendommen beliggende indenfor en kirkebyggelinje?..... Nej  
Oplysninger er indhentet d. 3. januar 2025

### Klitfredningslinje

Er ejendommen beliggende indenfor en klitfredningslinje?..... Nej  
Oplysninger er indhentet d. 3. januar 2025

### Strandbeskyttelseslinje

Er ejendommen beliggende indenfor en strandbeskyttelseslinje?..... Nej  
Oplysninger er indhentet d. 3. januar 2025

---



## EJENDOMS DATA RAPPORT

Vestervej 104, 4960  
Holeby

Rapport købt 03/01 2025  
Rapport færdig 03/01 2025

# Bygninger

## BBR-meddelelsen

Findes der en BBR-meddelelse for ejendommen?..... Ja, se bilag

BBR-meddelelsen viser de oplysninger, kommunen har registreret om en ejendom i Bygnings- og Boligregisteret (BBR). Oplysningerne på BBR-meddelelsen er et udtryk for de faktiske forhold på ejendommen, også selvom de ikke nødvendigvis er lovlige. Ansvar for oplysningernes rigtighed på BBR-meddelelsen ligger hos ejeren af ejendommen.

## BBR-meddelelsen

BBR-meddelelsen viser de oplysninger, kommunen har registreret om en ejendom i Bygnings- og Boligregisteret (BBR). Oplysningerne på BBR-meddelelsen dækker bl.a. areal, beliggenhed, anvendelse, installationer, vand- og afløbsforhold og ydervægs- og tagdækningsmaterialer. Oplysningerne i BBR-meddelelsen skal afspejle de faktiske forhold på ejendommen - også selvom de ikke nødvendigvis er lovlige. Ansvar for at oplysningerne på BBR-meddelelsen er korrekte, ligger hos ejeren.

Oplysninger er indhentet d. 3. januar 2025

BBR meddelelse..... Se bilag

Berører følgende BFE-numre/matrikelnumre  
BFE-nummer 3095635

Oplysninger er indhentet d. 3. januar 2025

BBR meddelelse..... Se bilag

Berører følgende BFE-numre/matrikelnumre  
BFE-nummer 3095636

## Kontaktoplysninger

Administrativ myndighed..... Kommunen

## Energimærkning

Hvad er ejendommens energimærke?..... Ejendommen har ikke noget energimærke

Et energimærke er en vurdering af en bygnings energimæssige tilstand. En bolig, der sælges, skal have et gyldigt energimærke udarbejdet af en energikonsulent.

## Energimærkning

Et energimærke er en vurdering af en bygnings energimæssige tilstand. En bolig, der sælges, skal have et gyldigt energimærke udarbejdet af en energikonsulent jf. bekendtgørelse om energimærkning af bygninger.

## Kontaktoplysninger

Administrativ myndighed..... Energistyrelsen

Adresse..... Carsten Niebuhrs Gade 43, 1577 København V

Telefonnummer..... 33926700

Email..... emo-info@ens.dk

Web..... <https://ens.dk/ansvarsomraader/energimaerkning-af-bygninger>

---

## Tilstandsrapport

Findes der en tilstandsrapport for ejendommen?..... Nej

En tilstandsrapport er resultatet af en bygningsgennemgang foretaget af en beskikket bygnings sagkyndig. Tilstandsrapporten er en samlet skriftlig vurdering af en boligs synlige skader og tegn på skader.

Bemærk: Tilstandsrapporten er kun tilgængelig for ejer og/eller fuldmagtshaver.

---

## Tilstandsrapport

---

En tilstandsrapport er resultatet af en bygningsgennemgang foretaget af en beskikket bygnings sagkyndig. Tilstandsrapporten er en samlet skriftlig vurdering af en boligs synlige skader og tegn på skader. Den bygnings sagkyndige sammenligner boligen med andre boliger af samme type og alder - ikke et nyt hus. Udover tilstandsrapporten skal sælger for at anvende huseftersynsordningen have en autoriseret elinstallatørvirksomhed til at udarbejde en elinstallationsrapport med resultatet af en gennemgang af boligens elinstallationer. Se punktet Elinstallationsrapport. Huseftersynsordningen er frivillig, men en forudsætning for, at sælger kan undgå at hæfte for skjulte skader ved boligen, og at køber kan tegne en ejerskifteforsikring.

### Kontakt oplysninger

Administrativ myndighed..... Sikkerhedsstyrelsen  
Adresse..... Esbjerg Brygge 30, 6700 Esbjerg  
Telefonnummer..... 33732000  
Email..... sik@sik.dk  
Web..... <https://www.sik.dk/>

---

## Elinstallationsrapport

Findes der en elinstallationsrapport for ejendommen?..... Nej

En elinstallationsrapport er resultatet af en autoriseret elinstallatørvirksomheds gennemgang af bygningens elinstallationer under huseftersynsordningen. Rapporten giver en professionel og objektiv gennemgang af elinstallationernes tilstand.

Bemærk: Elinstallationsrapport er kun tilgængelig for ejer og/eller fuldmagtshaver.

---

## Elinstallationsrapport

---

En elinstallationsrapport indeholder resultatet af gennemgangen af bygningens el-installationer. Ved gennemgangen vurderes elinstallationernes funktionsdygtighed og hvorvidt de opfylder de krav, som var gældende, da de blev udført eller ændret. Udover elinstallationsrapporten skal sælger for at anvende huseftersynsordningen have en bygnings sagkyndig til at udarbejde en tilstandsrapport med resultatet af en gennemgang af bygningernes synlige skader og tegn på skader. Se Tilstandsrapport. Huseftersynsordningen er frivillig, men er en forudsætning for at sælger kan undgå at hæfte for skjulte skader ved boligen, og for at køber kan tegne en ejerskifteforsikring.

### Kontakt oplysninger

Administrativ myndighed..... Sikkerhedsstyrelsen  
Adresse..... Esbjerg Brygge 30, 6700 Esbjerg  
Telefonnummer..... 33732000  
Email..... sik@sik.dk  
Web..... <https://www.sik.dk/>

---

## Byggesag

Er der igangværende byggesag for ejendommen?..... Nej

En byggesag vedrører nybyggeri, til/ombygning, ændret anvendelse eller nedrivning (hel eller delvis). Kommunen registrerer oplysninger om byggesagen i Bygnings- og Boligregistret (BBR), fx om byggeriets omfang, anmeldelse/ansøgning, tilladelser, påbegyndelse og fuldførelse. Visse byggesagstyper registreres ikke i BBR.

Bemærk: Visse byggesagstyper ikke registreres i BBR. Det kan f.eks. gælde byggesager vedr. tekniske anlæg (master, gylletanke m.v.) eller byggesager vedr. konstruktionsændringer i etageejendomme (gennembrydning af bærende vægge, udvendige altaner m.v.). Man skal også være opmærksom på, at byggesager, der ikke kræver ibrugtagningstilladelse, godt kan være afsluttet i BBR, selvom der stadig udestår nogle afsluttende dokumenter i sagen. Sådanne forhold vil ikke blive vist som verserende byggesag, men vil ofte være noteret på BBR-meddelelsen.

---

## Byggesag

---

En byggesag vedrører byggeri, herunder tilbygninger, væsentlige ombygninger, væsentlige anvendelsesændringer, lovliggørelse eller nedrivning (hel eller delvis). Et byggearbejde må ikke påbegyndes uden byggetilladelse fra kommunen, som er bygningsmyndighed. I mindre byggesager er der ikke krav om byggetilladelse, under forudsætning af, at bygningsreglementet overholdes. Med bygningsreglementet BR18, skal kommunerne ikke længere påse de tekniske krav for byggeriet i byggesagsbehandling, men der er forsat krav om byggetilladelse. Den tekniske byggesagsbehandling for byggeri der er omfattet af certificeringsordningen dvs. mere komplekst byggeri i relation til konstruktioner og brand skal herefter dokumenteres af certificerede rådgivere. For andre tekniske krav i bygningsreglementet skal kommunerne gennemføre en efterfølgende stikprøvekontrol i den dokumentation, som indsendes i forbindelse med ibrugtagningstilladelsen.

### Kontaktoplysninger

Administrativ myndighed..... Kommunen

---

## Byggeskadeforsikring

Er der bygninger på ejendommen, som er dækket af byggeskadeforsikring?..... Nej

Siden 1. april 2008 har professionelle bygherrer været forpligtet til at tegne en byggeskadeforsikring i forbindelse med nybyggeri af private helårsboliger. Forsikringspligten gælder fra 1. juli 2012 i nogle tilfælde også, når der etableres nye boligenheder i eksisterende byggeri. Hvis ejendommen er omfattet af byggeskadeforsikring, vil der være en eftersynsrapport for hhv. 1-års og 5-års eftersyn.

Bemærk: Oplysninger vedr. byggeskadeforsikring er opdelt i oplysninger fra hhv. BBR og BSFS. Eventuelle eftersyns-, skades-, og bearbejdet eftersynsrapporter er kun tilgængelige for ejer og/eller fuldmagtshaver.

---

### Byggeskadeforsikring BBR

---

Her kan der ses detaljerede oplysninger vedr. en eventuel byggeskadeforsikring. Hvis der er byggeskadeforsikring for en bygning, vil eventuelle eftersynsrapporter kunne ses under "Byggeskadeforsikring BSFS". Byggeskadeforsikringsordningen gælder for alle.

Oplysninger er indhentet d. 3. januar 2025

### Bygning 1, Bygning 2, Bygning 3

Er det registreret i BBR, at bygningen er dækket af byggeskadeforsikring?..... Nej

Berører følgende BFE-numre/matrikelnumre  
BFE-nummer 3095635

### Kontaktoplysninger

Administrativ myndighed..... Kommunen

---

### Byggeskadeforsikring BSFS

---

Her kan der ses eventuelle eftersynsrapporter for eftersyn, som er udført efter hhv. 1 år og 5 år, hvis der er byggeskadeforsikring for ejendommen. Eftersynsrapporterne vises dog kun for ejer eller fuldmagtshaver. Under "Byggeskadeforsikring BBR" kan der ses yderligere oplysninger vedr. forsikringen.

Oplysninger er indhentet d. 3. januar 2025

Er det registreret i BSFS, at der er byggeskadeforsikring for bygningen?..... Nej

Status..... Ingen byggeskadeforsikring registreret.

Berører følgende BFE-numre/matrikelnumre

BFE-nummer 3095635

BFE-nummer 3095636

### Kontaktoplysninger

Administrativ myndighed..... Kommunen

---

## Olietanke

Er der registreret oplysninger om olietanke på ejendommen?..... Nej

Kommunen registrerer oplysninger om olietanke i Bygnings- og boligregisteret (BBR). Oplysningerne stammer typisk fra den af ejer eller bruger indsendte tankattest. Det bemærkes at olietankens registrering i BBR ikke i sig selv er en garanti for at tanken er lovlig. Der vises ikke oplysninger om tanke, der er fjernet fra ejendommen.

Bemærkning: Olietankens registrering i BBR er ikke i sig selv en garanti for at tanken er lovlig. Der vises ikke oplysninger om tanke, der er fjernet fra ejendommen

---

### Olietanke

For enhver olietank på en ejendom, skal der indberettes oplysninger til kommunen. Dette gælder uanset om tanken/tankene er i brug eller om de er sløjfede. Når en olietank sløjfes, kan den enten forblive på stedet eller fjernes. Der er fastsat regler om hvornår en olietank skal sløjfes, herunder sløjfningsterminer for forskellige typer af tanke samt regler for hvordan en olietank skal sløjfes.

Olietankene vil typisk være registreret med oplysning om fabrikations og etableringsår, en række tekniske data samt oplysning om evt. renovering og/eller sløjfning. Oplysningerne registreres i Bygnings- og boligregisteret (BBR) og stammer typisk fra den af ejer eller bruger indsendte tankattest. Det bemærkes at olietankens registrering i BBR ikke i sig selv er en garanti for at tanken er lovlig. Der vises ikke oplysninger om tanke, der er fjernet fra ejendommen. Andre detaljerede oplysninger om olietankene fremgår også i BBR-meddelelsen.

### Kontaktoplysninger

Administrativ myndighed..... Kommunen

---

## Fredede bygninger

Er der registreret fredede bygninger på ejendommen?..... Nej

Der er ca. 7.100 fredede bygninger i Danmark. Det er bygninger, som har væsentlig kulturhistorisk og/eller arkitektonisk værdi. Alle fredede bygninger er fredet både udvendigt og indvendigt, og der skal søges om tilladelse hos Slots- og Kulturstyrelsen til alle bygningsarbejder, som går ud over almindelig vedligeholdelse.

---

### Fredede bygninger

Der er ca. 7.100 fredede bygninger i Danmark. Størstedelen af dem er privatejede.

Ejeren af en fredet ejendom har pligt til at holde bygningen i forsvarlig stand. Det betyder, at fredningsværdierne skal opretholdes, og at taget, ydervæggene, dørene og vinduerne som minimum skal være tætte og i orden.

Alle fredede bygninger er fredet både ind- og udvendigt. Når en bygning er fredet skal der søges om tilladelse hos Slots- og Kulturstyrelsen til alle bygningsarbejder, der går ud over almindelig vedligeholdelse. Både små og store ændringer kræver tilladelse. Lige fra en tagomlægning eller flytning af en skillevæg, til opsætning af et skilt på facaden.



Undtaget er dog de typer af bygningsarbejder, som fremgår af "Underretningsbekendtgørelsen" nr. 1588 af 28. juni 2021.

Der ydes ikke erstatning i forbindelse med bygningsfredning, men fredede bygninger er omfattet af flere direkte og indirekte støtteordninger.

Registreringen af de fredede bygninger er Slots- og Kulturstyrelsens ansvar, og den finder sted i henhold til lov om bygningsfredning og bevaring af bygninger samt bymiljøer.

### Kontaktoplysninger

Administrativ myndighed..... Slots- og Kulturstyrelsen  
Adresse..... Hammerichsgade 14, DK-1611, 1611 København  
Telefonnummer..... 33954200  
Email..... post@slks.dk  
Web..... <http://slks.dk>

---

## Flexboligtilladelse

Er der registreret flexboliger på ejendommen?..... Nej

En flexboligtilladelse udstedes af kommunen. En flexboligtilladelse giver ejeren af en helårsbolig mulighed for at benytte sin helårsbolig som ferie- og fritidsbolig, med ret til senere at vende tilbage til at benytte boligen til helårsbeboelse uden krav om landzonetilladelse. Flexboligtilladelsen følger huset og ikke kun dig som ejer.

---

## Flexboligtilladelse

Flexboliger er en mulighed for at tage eksisterende helårsboliger i brug som fritidsboliger og efterfølgende kunne genoptage anvendelse som helårsbolig.

Siden 2013 har kommunerne kunne tildele en flexboligtilladelse gennem flexboligordningen, for at modvirke at flere huse står tomme og eksempelvis forfalder i landområdet, hvor befolkningstallet har været faldende. Som ejer eller som potentiel køber af en helårsbolig kan man derfor ansøge kommune om at benytte sin helårsbolig som ferie- og fritidsbolig, med ret til senere at vende tilbage at benytte boligen til helårsbeboelse uden krav om landzonetilladelse. Det er kun helårsboliger, der kan få flexboligstatus. Flexboligtilladelsen følger huset og ikke kun dig som ejer.

Oplysninger er indhentet d. 3. januar 2025

Er det noteret, at der er registreret flexboliger på bestemt fast ejendom?..... Nej

Berører følgende BFE-numre/matrikelnumre

BFE-nummer 3095635

BFE-nummer 3095636

### Kontaktoplysninger

Administrativ myndighed..... Kommunen

---



## EJENDOMS DATA RAPPORT

Vestervej 104, 4960  
Holeby

Rapport købt 03/01 2025  
Rapport færdig 03/01 2025

# Økonomi

## Ejendoms- og grundværdi

Hvad er ejendommens værdi ifølge den offentlige vurdering?..... 249.000 kr.

Ved vurderingen af en ejendom fastsættes den forventelige kontantværdi i fri handel for en ejendom af den pågældende kategori, under hensyn til alder, størrelse, beliggenhed og øvrige karakteristika. Vurderingen kan afvige fra en faktisk konstateret handelspris for ejendommen. Vurderingen foretages på grundlag af de priser i fri handel, der er konstateret for sammenlignelige ejendomme (reference ejendomme) og for den pågældende ejendom selv på vurderingstidspunktet. Vurderingen foretages også på baggrund af øvrige markedsindikatorer af væsentlig betydning for vurderingen. Ejendoms- og grundværdien danner grundlaget for de statslige og kommunale ejendomsskatter.

Bemærk: I Ejendomsdatarapporten vises kun de endelige vurderinger, være derfor opmærksom på, at dette kan afvige fra boligbeskatningsgrundlaget, som kan være på grundlag af foreløbige vurderinger. Fejl eller mangler i BBR-oplysninger har en stor betydning for beregning af ejendomsvurdering. Det er bolig ejerens ansvar at opdatere oplysningerne via. <https://ret.bbr.dk/>. Ydermere, skal man være opmærksom på ejendomsvurdering og kompensation i dødsbo. Hvis der findes en ny ejendomsvurdering af afdødes ejendom, kan den bruges i dødsboet. Læs mere på <https://www.vurderingsportalen.dk/ejebolig/ejendomsvurdering/emner-vejledninger-og-frister/ejendomsvurdering-og-kompensation-i-doedsbo>.

## Ejendoms- og grundværdi

Vurderingsstyrelsen fastsætter ejendoms- og grundværdi for alle ejendomme, der er omfattet af offentlig vurdering. Alle ejendomme har som udgangspunkt vurderingstermin hvert andet år; ejerboliger på nær særlige ejerboliger vurderes i lige år mens erhvervs-, landbrugs- og skovejendomme samt andels- og lejeboliger vurderes i ulige år. Dog kan en ejendom også vurderes i mellem-året, hvis der er sket væsentlige ændringer. Vurderingen af ejerboliger sker ud fra Ejendomsvurderingsloven, hvor ejendoms- og grundværdi overordnet fastsættes til den kontantværdi, som en ejendom forventelig kan opnå i fri handel, under hensyntagen til alder, størrelse, beliggenhed og øvrige karakteristika. Den fastsatte værdi er ikke den eksakte handelspris for en ejendom, men svarer til et gennemsnitligt prisniveau ved nyere salg af sammenlignelige ejendomme i nærområdet, justeret for særlige karakteristika ved den vurderede ejendom og omgivelserne. Ejendomsværdi er værdien af ejendommen som helhed, dvs. den samlede værdi af grundareal og de bygninger, der er opført på grundarealet. Ejendomsværdien ansættes ud fra ejendommens størrelse, fremtræden og prisforholdene på vurderingstidspunktet. Grundværdi er værdien af grunden i ubebygget stand (dog inklusive værdien af eventuelt byggemodningsarbejde) under forudsætning om, at grunden vil blive anvendt og udnyttet bedst muligt i økonomisk henseende. Ejendoms- og grundværdien danner grundlaget for de statslige og kommunale ejendomsskatter, som opkræves efter Ejendomsskatteoven.

Oplysninger er indhentet d. 3. januar 2025

Vurderingsår.....	2020 år
Dato for seneste vurdering eller ændring.....	01-01-2020
Ejendomsværdi.....	249.000 kr.
Grundværdi.....	72.000 kr.
Fradrag.....	0 kr.
Stuehus grundværdi.....	0 kr.
Stuehusværdi.....	0 kr.

## Kontaktoplysninger

Administrativ myndighed.....	Vurderingsstyrelsen
Adresse.....	Nykøbingvej 76, Bygning 45, 4990 Saksøbing
Telefonnummer.....	72221616
Email.....	vurdst@vurdst.dk
Web.....	<a href="https://www.vurderingsportalen.dk/">https://www.vurderingsportalen.dk/</a>

## Ejendomsskat

Hvad er ejendomsskatten?.....Se detaljeret beskrivelse

Læs mere om de nye boligskatter på <https://www.vurderingsportalen.dk/ejebolig/boligskat/nye-regler-fra-2024/>.

Bemærk: Indefrosne grundskyldstigninger og efterreguleringer vedr. grundskyld for årene indtil 2024, forfalden gæld til kommunen for 2024 og oplysninger om ejendomsbidrag kan pt. kun erhverves via <https://www.borger.dk/> eller ved henvendelse til kommunen. Beskatningsgrundlagene for ejendomsskatter kan både være på baggrund af en endelig og en foreløbig vurdering. Stigningsbegrænsning for grundskyld for 2024 og fremadrettet fremgår ikke af i Ejendomsdatarapporten.

---

## Ejendomsskat

---

Ejere af ejerboliger betaler som udgangspunkt to typer af ejendomsskat: Ejendomsværdiskat og grundskyld. Hvis ejendommen er kategoriseret som en landbrugs- eller skovejendom, og ejer benytter en bolig på grunden, skal der betales grundskyld – både for boligens grund, produktionsjorden og den øvrige jord (fx jord med andet erhvervsmæssigt formål) samt ejendomsværdiskat for helårsboligen (med bopæl) og/eller et sommerhus med tilhørende grund.

For erhvervsejendomme findes også to typer af ejendomsskatter; grundskyld og evt. dækningsafgift. Benytter ejer en bolig på grunden, betales endvidere ejendomsværdiskat heraf.

Ejendomsskatterne for alle ejendoms-kategorierne beregnes som udgangspunkt på baggrund af ejendoms- og grundværdi(er) iht. den seneste offentlige ejendomsvurdering fratrukket 20 % efter forsigtighedsprincippet, der dog ikke gælder ved produktionsjord. For nogle ejendomme beskattes med eventuel stigningsbegrænsning på grundskyld. Der kan tillige være individuelle fradrag i ejendomsskatterne, der bortfalder ved ejerskifte, herunder en eventuel skatterabat beregnet ved overgangen til nuværende beskatningsregler for 2024 og frem. Ejendomsskatterne bliver for størstedelen af ejendomme opkrævet via Forskudsopgørelsen/Årsopgørelsen. Juridiske ejere af ejendomme og andre særlige segmenter betaler i stedet/også ejendomsskatter over Skattekontoen.

Hvis ejendomsvurderingen for en ejerbolig – og dermed boligskatterne – stiger fra 2024, kan boligejere indefryse stigningerne med et lån med renter, som kan til- og fravælges via forskudsopgørelsen. Pensionister kan herudover optage et lån med renter til betaling af deres grundskyld.

Læs mere om:

de nye boligskatteregler på <https://www.vurderingsportalen.dk/ejebolig/boligskat/nye-regler-fra-2024/>  
boligskat ved ejendomshandel på <https://www.vurderingsportalen.dk/ejebolig/boligskat/koeb-og-salg/>  
indefrysningsslån på <https://www.vurderingsportalen.dk/ejebolig/boligskat/indefrysningsslaan/>  
pensionistlån <https://www.vurderingsportalen.dk/ejebolig/boligskat/pensionistlaan/>  
eller ejendomsskat for erhvervsejendomme herunder om moderniseret stigningsbegrænsning på <https://www.vurderingsportalen.dk/erhverv/beskatning/grundskyld/>

Hvis du har spørgsmål til ejendomsvurdering eller ejendomsskatter, skal du kontakte Vurderingsstyrelsen. Se kontaktoplysninger nedenfor.

Bemærk: Hvis vurderingstype er "Foreløbig", er den angivne beskatning forventeligt også, og beskatningen vil senere blive efterreguleret.

Oplysninger er indhentet d. 3. januar 2025

### Vurderingsejendom - Lolland

BFE-nr..... 3095635,3095636  
VurderingsejendomID..... 761296  
Vurderingsår..... 2024  
Vurderingsoprettelsesdato..... 02-01-2024  
Vurderingskategori..... EJERBOLIG\_TIL\_VURDERING\_L\_LIGE\_AAR  
Vurderingsunderkategori..... EJENDOM\_TIL\_HELAARSBEBOELSE\_L\_LIGE\_AAR  
Vurderingstype..... Foreløbig  
Indkomstår..... 2025

Berører følgende BFE-numre/matrikelnumre  
BFE-nummer 3095635

### Ejendomsværdiskat

Kan på nuværende tidspunkt kun fremsøges via forskudsopgørelsen.

Berører følgende BFE-numre/matrikelnumre  
BFE-nummer 3095635

## Grundskyld for grund, der ikke er land- og skovejendom - Lolland

Beskatningsgrundlag..... 83.200 kr.  
Kommunepromille..... 17,4 ‰  
Beløb..... 1.447,68 kr.  
Berører følgende BFE-numre/matrikelnumre  
BFE-nummer 3095635

## Kontaktoplysninger

Administrativ myndighed..... Vurderingsstyrelsen  
Adresse..... Ny Østergade 9-11, 4000 Roskilde  
Telefonnummer..... 72221616  
Email..... vurdst@vurdst.dk  
Web..... <https://www.vurdst.dk>

---



## EJENDOMS DATA RAPPORT

Vestervej 104, 4960  
Holeby

Rapport købt 03/01 2025  
Rapport færdig 03/01 2025

# Planer

## Zonestatus

Hvilken zonestatus er registreret for ejendommen?.....Byzone

Zonestatus kan være landzone, byzone eller sommerhusområde. Afhængig af zonestatus kan der være forskellige bestemmelser for anvendelse af ejendommen. I landzone skal der fx søges om landzonetilladelse ved større byggeri, mens der i byzone ofte er lokalplaner, der fastsætter regler om bebyggelse og anvendelse af arealer.

## Zonestatus

Landet er opdelt i 3 zoner: by- og landzoner og sommerhusområder. Der gælder forskellige regler alt afhængig af hvilken zone, der er tale om. Hvilke arealer, der er by- eller landzone og sommerhusområder fremgår af planlovens § 34.

Oplysninger er indhentet d. 3. januar 2025

Er matrikelnr. dækket af byzone?..... Ja

Er matrikelnr. dækket af sommerhusområde?..... Nej

Er matrikelnr. dækket af landzone?..... Nej

Berører følgende BFE-numre/matrikelnumre

Matr. nr. 3n Holeby By, Holeby

Matr. nr. 3o Holeby By, Holeby

## Kontaktoplysninger

Administrativ myndighed..... Kommunen

## Lokalplaner

Foreligger der lokalplaner eller lokalplanforslag for ejendommen?..... Nej

Grundejerne må ikke bygge nyt, ændre anvendelse osv. i strid med en lokalplan. Kommunalbestyrelsen kan – efter nabohøring – dispensere fra en lokalplan, hvis dispensationen ikke er i strid med principperne i planen.

Bemærk: Anvendelses- og delområdespecifikke oplysninger for lokalplaner kan læses i plandokumentet for lokalplanen.

## Lokalplaner, vedtagne

Lokalplaner indeholder detaljerede og bindende bestemmelser for, hvordan et bestemt, afgrænset område må benyttes eller et projekt konkret skal udføres

## Kontaktoplysninger

Administrativ myndighed..... Kommunen

## Lokalplaner, forslag

Se forklaring under "Lokalplaner, vedtagne"

## Kontaktoplysninger

Administrativ myndighed..... Kommunen

---

## Landzonetilladelser

Er der givet en landzonetilladelse til ejendommen?..... Nej

En landzonetilladelse udstedes af kommunen. Den kræves som udgangspunkt for, at man i landzone må opføre nyt byggeri eller foretage udstykning eller ændring i anvendelsen af bestående bebyggelse og ubebyggede arealer.

---

### Landzonetilladelse

---

I landzonen kræver det som udgangspunkt en landzonetilladelse at:

- opføre nyt byggeri.
  - foretage udstykning eller ændring i anvendelsen af bestående bebyggelse og ubebyggede arealer.
- Kommunalbestyrelsen er myndighed på området, men før kommunalbestyrelsen giver en landzonetilladelse, skal naboerne have lejlighed til at udtale sig. Man kan klage over afgørelsen vedr. tilladelsen til Planklagenævnet. Bemærkning: enkelte matr.nr. kan have et overlap på 0%. Dette kan skyldes, at matrikelnummerets grænser er ændret og/eller justeret. Er du i tvivl om overlappet skal du kontakte kommunen.

### Kontaktoplysninger

Administrativ myndighed..... Kommunen

---

## Kommuneplaner

Foreligger der kommuneplaner eller kommuneplanforslag for ejendommen?..... Ja

Kommuneplanen omfatter en periode på 12 år og fastlægger de overordnede mål og retningslinjer for den enkelte kommunes udvikling. Den udgør rammen for udarbejdelse af lokalplaner og er grundlag for behandling af en række sager, herunder den konkrete administration i det åbne land og ansøgninger om byggetilladelse.

Bemærk: Anvendelsespecifikke oplysninger for kommuneplanrammer kan læses i plandokumentet for kommuneplanrammen.

---

### Kommuneplaner, vedtagne

---

Kommunerne skal efter planloven opretholde og vedligeholde kommuneplanen.

Kommuneplanen omfatter en periode på 12 år og fastlægger de overordnede mål og retningslinjer for den enkelte kommunes udvikling, både i byerne og i det åbne land. Kommunalbestyrelsen skal løbende revidere kommuneplanen.

Kommuneplanen udgør rammen for udarbejdelse af lokalplaner og er grundlag for behandling af en række sager, herunder den konkrete administration i det åbne land og ansøgninger om byggetilladelse.

Kommuneplaner har delvis retsvirkning. idet de fastsætter rammebestemmelserne for delområderne og som hovedregel angiver:

arealets overordnede anvendelse

bebyggelsesprocent

bebyggelsens største højde

og andre særlige hensyn -fx bygningsbevaringshensyn

Oplysninger er indhentet d. 3. januar 2025

### Plan - Kommuneplan 2021-2033

Planens navn..... Kommuneplan 2021-2033

Kommune..... Lolland

Planstatus..... Vedtaget

Dato for vedtagelse af plan..... 24-03-2022

Dato for ikrafttrædelse af plan..... 08-04-2022

Link til plandokument..... [https://dokument.plandata.dk/11\\_10817377\\_1649403418800.pdf](https://dokument.plandata.dk/11_10817377_1649403418800.pdf)

Berører følgende BFE-numre/matrikelnumre

### Kontaktoplysninger

Administrativ myndighed..... Kommunen

---

### Kommuneplaner, forslag

---

Se forklaring under "Kommuneplaner, vedtagne"

### Kontaktoplysninger

Administrativ myndighed..... Kommunen

---

### Kommuneplanramme, vedtaget

---

Se forklaring under "Kommuneplaner, vedtagne"

Oplysninger er indhentet d. 3. januar 2025

### Plan - Blandet byområde i Holeby

Planens navn..... Blandet byområde i Holeby  
Plannummer..... 355-B2  
Kommuneplanid på den kommuneplan, rammen vedrører..... 10817377  
Navn på plandistrikt..... Holeby  
Planstatus..... Vedtaget  
Dato for vedtagelse af plan..... 24-03-2022  
Dato for ikrafttrædelse af plan..... 08-04-2022  
Generel anvendelse..... Blandet bolig og erhverv  
Planzone..... Byzone og landzone  
Fremtidig planzone..... Byzone og landzone  
Er det sandt, at bebyggelsesomfang ikke reguleres af planens bestemmelser?..... Nej  
Maksimal bebyggelsesprocent..... 30 %  
Maksimalt antal etager..... 1,5  
Maksimal bygningshøjde..... 8,5 m  
Notat om generel anvendelse..... Blandet byområde - boliger, offentlige formål, samt øvrige erhverv, der kan indpasses i området uden genevirkninger i forhold til omgivelserne. Enkeltstående butikker til områdets forsyning: Dagligvarebutikker maks. 1.000 m<sup>2</sup> og udvalgsvarebutikker maks. 250 m<sup>2</sup>. Pladskrævende butikker er ikke tilladt. Samlet ramme til dagligvare- og udvalgsvarebutikker: maks. 1.500 m<sup>2</sup>.  
Notat om bebyggelse..... Bebyggelsesprocent: Maks. 30 for den enkelte ejendom.  
Notat om zoneforhold..... Byzone og landzone. Landzonearealer overføres til byzone ved lokalplanlægning.  
Notat, andet..... Eksisterende grønne områder skal friholdes for bebyggelse.  
Link til plandokument..... [https://dokument.plandata.dk/11\\_10817377\\_1649403418800.pdf](https://dokument.plandata.dk/11_10817377_1649403418800.pdf)  
Berører følgende BFE-numre/matrikelnumre  
Matr. nr. 3n Holeby By, Holeby  
Matr. nr. 3o Holeby By, Holeby

### Kontaktoplysninger

Administrativ myndighed..... Kommunen

---

### Kommuneplanramme, forslag

---

Se forklaring under "Kommuneplaner, vedtagne"

### Kontaktoplysninger

Administrativ myndighed..... Kommunen

---

## Kommuneplanstrategi, vedtaget

---

Se forklaring under "Kommuneplaner, vedtagne"

Oplysninger er indhentet d. 3. januar 2025

### Plan - Plan- og Udviklingsstrategi 2023-2033 - Fra mulighed til virkelighed

Planens navn..... Plan- og Udviklingsstrategi 2023-2033 - Fra mulighed til virkelighed  
Kommune..... Lolland  
Planstatus..... Vedtaget  
Omfang af revision..... Delvis revision af områder eller planemner  
Dato for vedtagelse af plan..... 12-10-2023  
Dato for ikrafttrædelse af plan..... 13-10-2023  
Link til plandokument..... [https://dokument.plandata.dk/70\\_11249039\\_1697181090186.pdf](https://dokument.plandata.dk/70_11249039_1697181090186.pdf)

Berører følgende BFE-numre/matrikelnumre

Matr. nr. 3n Holeby By, Holeby

Matr. nr. 3o Holeby By, Holeby

### Kontaktoplysninger

Administrativ myndighed..... Kommunen

---

## Kommuneplanstrategi, forslag

---

Se forklaring under "Kommuneplaner, vedtagne"

### Kontaktoplysninger

Administrativ myndighed..... Kommunen

---

## Kommuneplantillæg, vedtaget

---

Se forklaring under "Kommuneplaner, vedtagne"

### Kontaktoplysninger

Administrativ myndighed..... Kommunen

---

## Kommuneplantillæg, forslag

---

Se forklaring under "Kommuneplaner, vedtagne"

### Kontaktoplysninger

Administrativ myndighed..... Kommunen

---

## Kommuneplantillæg, vvm, vedtaget

---

Se forklaring under "Kommuneplaner, vedtagne"

### Kontaktoplysninger

Administrativ myndighed..... Kommunen

---

## Kommuneplantillæg, vvm, forslag

---



Se forklaring under "Kommuneplaner, vedtagne

### Kontaktoplysninger

Administrativ myndighed..... Kommunen

---

### Konsekvensområder for produktionserhverv

---

Konsekvensområder for produktionserhverv er områder, hvor nærliggende produktionsvirksomheder kan påvirke omgivelserne med støj, lugt, støv og luftforurening. Det er vigtigt at være opmærksom på, at daglige aktiviteter i disse områder kan blive påvirket af disse gener, og at der kan være begrænsninger for anvendelsen af ejendomme beliggende i disse områder. Konsekvensområder har ikke umiddelbare konsekvenser for eksisterende lovlig anvendelse. Læs mere om konsekvensområder i den gældende kommuneplan/kommuneplantillæg.

Oplysninger er indhentet d. 3. januar 2025

Er ejendommen beliggende i et konsekvensområde for produktionserhverv?..... Nej

Berører følgende BFE-numre/matrikelnumre

Matr. nr. 3n Holeby By, Holeby

Matr. nr. 3o Holeby By, Holeby

### Kontaktoplysninger

Administrativ myndighed..... Kommunen

---

### Konsekvensområder for tekniske anlæg

---

Konsekvensområder for tekniske anlæg er områder, hvor nærliggende tekniske anlæg kan påvirke omgivelserne med støj, lugt, støv og luftforurening. Det er vigtigt at være opmærksom på, at daglige aktiviteter i disse områder kan blive påvirket af disse gener, og at der kan være begrænsninger for anvendelsen af ejendomme beliggende i disse områder. Konsekvensområder har ikke umiddelbare konsekvenser for eksisterende lovlig anvendelse. Læs mere om konsekvensområder i den gældende kommuneplan/kommuneplantillæg.

Oplysninger er indhentet d. 3. januar 2025

Er ejendommen beliggende i et konsekvensområde for tekniske anlæg?..... Nej

Berører følgende BFE-numre/matrikelnumre

Matr. nr. 3n Holeby By, Holeby

Matr. nr. 3o Holeby By, Holeby

### Kontaktoplysninger

Administrativ myndighed..... Kommunen

---

### Transformationsområder

---

Transformationsområder er områder som gradvist omdannes, fx fra industri til boligformål. Det er vigtigt at være opmærksom på, at daglige aktiviteter i disse områder kan blive påvirket af støj, støv, lugt eller andre former for gener. Læs mere om transformationsområder i den gældende kommuneplan/kommuneplantillæg.

Oplysninger er indhentet d. 3. januar 2025

Er ejendommen beliggende i et transformationsområde?..... Nej

Berører følgende BFE-numre/matrikelnumre

Matr. nr. 3n Holeby By, Holeby

Matr. nr. 3o Holeby By, Holeby

### Kontaktoplysninger

Administrativ myndighed..... Kommunen

---

## Spildevandsplaner

Er ejendommen beliggende indenfor en spildevandsplan?..... Ja

Kommunernes spildevandsplaner udarbejdes for at give en samlet oversigt over den eksisterende og planlagte spildevandshåndtering i de enkelte kommuner.

Bemærk: Kloaktyper omtalt i planer er ikke nødvendigvis den samme som de aktuelle afløbsforhold på ejendommen.

---

## Kloakopland, vedtaget

Kloakoplande indeholder oplysninger om hvilken kloakeringsstatus ejendommene i et område har iht. kommunens planer og hvilken kloakeringsstatus de evt. planlægges at få i fremtiden. Vær opmærksom på at kloaktyper omtalt i planer ikke nødvendigvis er den samme som de aktuelle afløbsforhold på ejendommen.

Oplysninger er indhentet d. 3. januar 2025

### Kloakopland - 821\_0

Er matrikelnummeret beliggende indenfor et kloakopland?..... Ja

Navn på område med kloakopland..... 821\_0

Eksisterende kloaktype for området..... Separatkloakeret (spildevand og overfladevand løber i hver sin ledning)

Er der planlagt ændringer af kloakeringen i forhold til den eksisterende kloakering i det område, hvor ejendommen er beliggende?..... Nej

Berører følgende BFE-numre/matrikelnumre

Matr. nr. 3n Holeby By, Holeby

Matr. nr. 3o Holeby By, Holeby

### Kontaktoplysninger

Administrativ myndighed..... Kommunen

---

## Kloakopland, forslag

Se forklaring under "Kloakopland, vedtagne"

Oplysninger er indhentet d. 3. januar 2025

Er matrikelnummeret beliggende indenfor et kloakopland?..... Nej

Berører følgende BFE-numre/matrikelnumre

Matr. nr. 3n Holeby By, Holeby

Matr. nr. 3o Holeby By, Holeby

### Kontaktoplysninger

Administrativ myndighed..... Kommunen

---

## Udtræden af spildevandsforsyning, vedtaget

Som udgangspunkt er der tilslutningspligt til offentlig spildevandsforsyning. Denne oplysning svarer på, om kommunen evt. er indstillet på at ophæve tilslutningsretten og -pligten til spildevandsforsyning helt eller delvist.

Oplysninger er indhentet d. 3. januar 2025

Er matrikelnummeret beliggende indenfor et område, hvor kommunalbestyrelsen er indstillet på at ophæve tilslutningsretten og -pligten til spildevandsforsyning helt eller delvist?..... Nej

Berører følgende BFE-numre/matrikelnumre  
Matr. nr. 3n Holeby By, Holeby  
Matr. nr. 3o Holeby By, Holeby

### Kontaktoplysninger

Administrativ myndighed..... Kommunen

---

### Udtræden af spildevandsforsyning, forslag

---

Se forklaring under "Udtræden af spildevandsforsyning, vedtagne".

Oplysninger er indhentet d. 3. januar 2025

Er matrikelnummeret beliggende indenfor et område, hvor kommunalbestyrelsen har stillet forslag om at kunne ophæve tilslutningsretten og -pligten til spildevandsforsyning helt eller delvist?..... Nej

Berører følgende BFE-numre/matrikelnumre  
Matr. nr. 3n Holeby By, Holeby  
Matr. nr. 3o Holeby By, Holeby

### Kontaktoplysninger

Administrativ myndighed..... Kommunen

---

### Renseklasse

---

Renseklasse viser, hvilken rensklasse, der gælder i det område ejendommen ligger i og derved, hvilke renskrav ejendommens spildevandsanlæg skal opfylde. Rensklassekravet er kun relevant for ejendomme, som ikke er tilsluttet det kommunale kloaknet.

Oplysninger er indhentet d. 3. januar 2025

Er matrikelnummeret beliggende indenfor et område, hvor der er udpeget rensklasse?..... Ja

Rensklasse..... Rensklasse - S0

Berører følgende BFE-numre/matrikelnumre  
Matr. nr. 3n Holeby By, Holeby  
Matr. nr. 3o Holeby By, Holeby

### Kontaktoplysninger

Administrativ myndighed..... Kommunen

---

### Varmeplaner

Foreligger der varmeplaner for ejendommen?..... Nej

I kommunens varmeplan fastlægges områder, der forventes at blive fjernvarmeforsynet (kollektiv varmforsyning), herunder en forventet tidshorizont herfor, samt områder, der fremover forventes individuelt forsynet med vedvarende energi (ingen kollektiv varmforsyning).

### Varmeplaner

---

I varmeplanerne udpeger kommunerne i samarbejde med relevante lokale parter, de områder, hvor det vurderes hensigtsmæssigt at etablere fjernvarme, herunder en forventet tidshorizont herfor, samt områder, hvor potentialerne for fjernvarme – eller andre alternativer - skal afklares yderligere. Dermed adresserer planerne udviklingsmulighederne for fælles lokale og individuelle varmeløsninger i områder, der ikke står over for en fjernvarmeudbygning. De godkendte varmeplaner skal som minimum omfatte de områder i kommunen, der har status som gasforsynede, herunder også ejendomme i gasforsynede områder, som har et oliefyrt. Planen vil skulle realiseres ved konkrete projektforslag, som udmønter den samlede varmeplan.

## Kontaktoplysninger

Administrativ myndighed..... Kommunen

---

## Varmeforsyning

Er der mulighed for kollektiv varmforsyning eller er der forsyningsforbud?..... Ja

Oplysningen angiver, hvilken forsyningsform, der er til rådighed for området. Det kan fx være naturgas eller fjernvarme. Desuden oplyses om eventuel tilslutningspligt/forblivelsespligt til en forsyningsform samt om eventuelle forbud mod visse opvarmningstyper (typisk el).

Bemærk, at oplysningen er opdelt i hhv. Forsyningsområde, Område med forsyningsforbud samt Område med tilslutningspligt.

Aktuel varmforsyning kan ses af BBR meddelelsen.

---

## Forsyningsområde, vedtaget

Et forsyningsområde er et område, som af kommunalbestyrelsen er godkendt til kollektiv varmforsyning, dvs. fjernvarme eller individuel naturgasforsyning (også kaldt: forsyningsform). Oplysningen angiver, hvilken forsyningsform, der er til rådighed for området. Hvis området ikke er udlagt til kollektiv varmforsyning, har bygninger i området typisk individuelle opvarmingsformer, såsom oliefyrt eller varmpumpe.

Oplysninger er indhentet d. 3. januar 2025

Er matrikelnummeret beliggende i et forsyningsområde?..... Ja

Navn på forsyningsområde..... Holeby Forsyningsområde

Forsyningsform..... Fjernvarme

Forsyningsselskab..... Holeby Fjernvarme

Link til info..... <http://www.lolland.dk>

Berører følgende BFE-numre/matrikelnumre

Matr. nr. 3n Holeby By, Holeby

Matr. nr. 3o Holeby By, Holeby

## Kontaktoplysninger

Administrativ myndighed..... Kommunen

---

## Område med forsyningsforbud, vedtaget

Hvis det skønnes nødvendigt for gennemførelse af varmeplanlægningen, kan kommunen bestemme, at nærmere angivne opvarmningssystemer ikke må etableres i eksisterende eller ny bebyggelse inden for et afgrænset geografisk område. Sådanne forsyningsforbud foretages typisk i områder, der er eller vil blive udlagt til kollektiv varmforsyning. Kommunalbestyrelsen kan give dispensation fra forsyningsforbuddet. Evt. dispensationer fremgår ikke af denne registrering.

Oplysninger er indhentet d. 3. januar 2025

Er matriklen beliggende i et område med forsyningsforbud?..... Nej

Berører følgende BFE-numre/matrikelnumre

Matr. nr. 3n Holeby By, Holeby

Matr. nr. 3o Holeby By, Holeby

## Kontaktoplysninger

Administrativ myndighed..... Kommunen

---

## Område med tilslutningspligt, vedtaget

Kommunalbestyrelsen kunne før 1. januar 2019 enten via et tilslutningsprojekt, som er reguleret i varmforsyningsloven, eller en lokalplan, som er reguleret i planloven, pålægge tilslutnings- eller forblivelsespligt til den kollektive varmforsyning i området.

Oplysninger er indhentet d. 3. januar 2025

Er matriklen beliggende i et område med tilslutningspligt eller forblivelsespligt?..... Ja

Navn på område med tilslutningspligt....Holeby Fjernvarme A.m.b.a. - Tilslutnings- og forblivelsespligt i forsyningsområdet

Type af tilslutningspligt....Tilslutningspligt ny bebyggelse og eksisterende bebyggelse med 9 års frist eller tidligere når væsentlige varmeinstallationer udskiftes samt forblivelsespligt

Tilslutningspligt i henhold til..... Samlet varme- og tilslutnings/forblivelsesprojekt

Dato for beslutning..... 11-03-2008

Link til plan..... <http://www.lolland.dk/>

Berører følgende BFE-numre/matrikelnumre  
Matr. nr. 3n Holeby By, Holeby

Oplysninger er indhentet d. 3. januar 2025

Er matriklen beliggende i et område med tilslutningspligt eller forblivelsespligt?..... Ja

Navn på område med tilslutningspligt....Holeby Fjernvarme A.m.b.a. - Tilslutnings- og forblivelsespligt i forsyningsområdet

Type af tilslutningspligt....Tilslutningspligt ny bebyggelse og eksisterende bebyggelse med 9 års frist eller tidligere når væsentlige varmeinstallationer udskiftes samt forblivelsespligt

Tilslutningspligt i henhold til..... Samlet varme- og tilslutnings/forblivelsesprojekt

Dato for beslutning..... 11-03-2008

Link til plan..... <http://www.lolland.dk/>

Berører følgende BFE-numre/matrikelnumre  
Matr. nr. 3o Holeby By, Holeby

### Kontaktoplysninger

Administrativ myndighed..... Kommunen

---

## Vejforsyning

Hvad er vejstatus for vejene i området omkring ejendommen?..... Se bilag

Der leveres kort for området omkring ejendommen. Kortet viser med farvemarkering de veje, som vejmyndigheden har registreret som værende hhv. offentlige, privat fællesveje eller private/almene veje. Status for veje uden farvemarkering er ikke oplyst. Kontakt kommunen for oplysninger om disse.

---

### Vejforsyning

---

Der leveres kort for området omkring ejendommen. Kortet viser med farvemarkering de veje, som vejmyndigheden har registreret som værende hhv. offentlige, privat fællesveje eller private/almene veje. Desuden vises en farvemarkering for offentlige veje der overvejes nedklassificeret. Status for veje uden farvemarkering er ikke oplyst. Kontakt kommunen for oplysninger om disse.

Oplysninger er indhentet d. 3. januar 2025

Kort over vejforsyning..... Se bilag

Berører følgende BFE-numre/matrikelnumre  
Matr. nr. 3n Holeby By, Holeby

Oplysninger er indhentet d. 3. januar 2025

Kort over vejforsyning..... Se bilag

Berører følgende BFE-numre/matrikelnumre  
Matr. nr. 3o Holeby By, Holeby

### Kontaktoplysninger

Administrativ myndighed..... Vejdirektoratet  
Adresse..... Carsten Niebuhrs Gade 43, 5. sal, 1577 København V  
Telefonnummer..... 72443333  
Web..... <https://www.vejdirektoratet.dk/>

---

## Vejdirektoratets projekter

Er ejendommen beliggende nær Vejdirektoratets projekter?..... Nej

Der leveres kort for området omkring ejendommen. Kortet viser med farvemarkering om ejendommen er beliggende indenfor et vejforsyningsprojekt, som vejmyndigheden enten undersøger, planlægger eller er ved at anlægge. Eksisterer der ingen vejforsyningsprojekter nær ejendommen vil der ikke udarbejdes et bilag.

---

## Vejdirektoratets projekter

Der leveres kort for området omkring ejendommen. Kortet viser med farvemarkering om ejendommen er beliggende indenfor et af Vejdirektoratets projekter, som vejmyndigheden enten undersøger, planlægger eller er ved at anlægge. På kortet vil det fremgå hvilken anlægsfase som projektet befinder sig i. På kortet fremvises Vejdirektoratets projekter som en 150 meter buffer omkring projektets midterlinje. Det er vigtigt at gøre opmærksom på, at bufferen IKKE angiver projektets geometri eller udbredelse - det er alene en buffer, der kan bruges til at fremsøge info om, om en ejendom ligger i nærheden af et projekt.

---

### Kontaktoplysninger

Administrativ myndighed..... Vejdirektoratet  
Adresse..... Carsten Niebuhrs Gade 43, 5. sal, 1577 København V  
Telefonnummer..... 72443333  
Web..... <https://www.vejdirektoratet.dk/>

---

## Hovedstadsområdets transportkorridorer

Er ejendommen helt eller delvist beliggende indenfor hovedstadsområdets transportkorridorer?..... Nej

Transportkorridorerne i hovedstadsområdet er arealer, der er reserveret til fremtidige motorveje og baner m.m. De er en del af den overordnede fysiske planlægning og har hjemmel i planloven. Det betyder, at de respektive grundejere ikke får erstatning for de begrænsninger, de får pålagt i denne sammenhæng. Hovedstadsområdet omfatter i denne forbindelse kommunerne i Region Hovedstaden, bortset fra Bornholms Regionskommune, samt Greve, Køge, Lejre, Roskilde, Solrød og Stevns kommuner.

---

## Hovedstadsområdets transportkorridorer

Transportkorridorerne i hovedstadsområdet er arealreservationer, der skal sikre, at fremtidige motorveje og baner m.m. kan placeres i mindst mulig konflikt med bymæssig bebyggelse. Transportkorridorerne betjener hele fingerbystrukturen trafikalt og energimæssigt, da de ligger strategisk nord-syd og øst-vest midt gennem hovedstadsområdet. Hovedstadsområdet omfatter i denne forbindelse kommunerne i Region Hovedstaden, bortset fra Bornholms Regionskommune, samt Greve, Køge, Lejre, Roskilde, Solrød og Stevns kommuner.

Arealreservationerne er først og fremmest tænkt som reservationer til fremtidige strækingsanlæg, som ikke er kendt eller besluttet detaljeret endnu.

Arealreservationerne rummer imidlertid også eksisterende motorvejsstrækninger, hvor de fungerer som en støjdæmpende afstandszonzone til støjfølsom bebyggelse, samt naturgas- og højspændingsledninger med sikkerhedszone omkring.

Transportkorridorerne er en del af den overordnede fysiske planlægning og har hjemmel i planloven.

Det betyder, at de respektive grundejere ikke får erstatning for de begrænsninger, de får pålagt i denne sammenhæng.

Kommunerne er forpligtet til at lade transportkorridorerne indgå som en landsplanmæssig interesse i kommune- og lokalplanlægning samt landzoneadministration.

Oplysninger er indhentet d. 3. januar 2025

Er matrikelnummeret helt eller delvist beliggende indenfor hovedstadsområdet transportkorridor?..... Nej

Berører følgende BFE-numre/matrikelnumre

Matr. nr. 3n Holeby By, Holeby

Matr. nr. 3o Holeby By, Holeby

### Kontaktoplysninger

Administrativ myndighed..... Erhvervsstyrelsen

Adresse..... Langelinie Alle 17, 2100 København Ø

Telefonnummer..... 35291000

Email..... planloven@erst.dk

Web..... <https://planinfo.dk/landsplanlaegning/fingerplanen>

---

## Landsplandirektiv "Baltic Pipe"

Er ejendommen helt eller delvist beliggende indenfor arealreservationen for Baltic Pipe?... Nej

Baltic Pipe er en ny gastransmissionsledning, der vil sikre forsyningssikkerheden for naturgas i Danmark.

Desuden vil gastransmissionsledningen få forbindelse til gasfelter i Nordsøen og gastransmissionsnettet i Polen.

---

## Landsplandirektiv "Baltic Pipe"

Baltic Pipe er en ny gastransmissionsledning, der vil sikre forsyningssikkerheden for naturgas i Danmark.

Desuden vil gastransmissionsledningen få forbindelse til gasfelter i Nordsøen og gastransmissionsnettet i Polen.

Landsplandirektiv vil sikre plangrundlaget for landanlæggene for en ny gastransmissionsledning fra Jyllands

vestkyst via Fyn til Faxe Bugt på Sjælland. Landsplandirektivet overtager den kommunale planlægning for

øvrige anlæg, som er nødvendige for udnyttelsen af gasledningen. Det drejer sig om en kompressorstation

ved Everdrup i Næstved Kommune og udvidelsen af den eksisterende modtagestation ved Nybro i Varde

Kommune.

Oplysninger er indhentet d. 3. januar 2025

Er matrikelnummeret helt eller delvist beliggende indenfor arealreservationen til Baltic Pipe?..... Nej

Berører følgende BFE-numre/matrikelnumre

Matr. nr. 3n Holeby By, Holeby

Matr. nr. 3o Holeby By, Holeby

### Kontaktoplysninger

Administrativ myndighed..... Plan- og Landdistriktsstyrelsen

Adresse..... Carsten Niebuhrs Gade 43, 1577 København V

Telefonnummer..... 33307010

Email..... plst@plst.dk

Web..... <https://plst.dk>

## Landsplandirektiv "Udviklingsområder"

Er ejendommen helt eller delvist beliggende indenfor et udviklingsområde?..... Nej

Inden for et udviklingsområde i kystnærhedszonen har en kommune mulighed for at inddrage nye arealer i byzone og planlægge for anlæg i landzone, uden en særlig planlægningsmæssig eller funktionel begrundelse for kystnær lokalisering efter reglen i planlovens § 5 a, stk. 1. nr. 1. I et udviklingsområde er landzonereglerne mere lempelige end i den øvrige kystnærhedszone.

---

### Landsplandirektiv "Udviklingsområder 2019"

---

Den moderniserede planlov giver kommunalbestyrelsen mulighed for at udpege udviklingsområder inden for kystnærhedszonen uden særlige landskabs-, natur- eller miljøinteresser. I udviklingsområderne får kommunerne større adgang til at planlægge for udvikling af byer og landsbyer samt give tilladelse til anlæg svarende til de generelle regler i landzone.

Udpegningen af udviklingsområder i kystnærhedszonen er en ny mulighed for kommunalbestyrelserne til at fremme vækst og udvikling i de kystnære områder samtidig med at rammen for at sikre udvikling af sammenhængende naturområder styrkes.

Udviklingsområder er områder inden for kystnærhedszonen uden særlige landskabs-, natur- eller miljøinteresser. Udviklingsområder vil som udgangspunkt ikke ligge helt ude ved kysten, men lidt inde i landet. Dog kan udviklingsområder åbne mulighed for udvikling af områder tæt ved kysten, hvor der ikke er særlige landskabs-, natur- og miljøinteresser, fx omkring byer og på små og mellemstore øer.

Oplysninger er indhentet d. 3. januar 2025

Er matrikelnummeret helt eller delvist beliggende indenfor et udviklingsområde?..... Nej

Berører følgende BFE-numre/matrikelnumre

Matr. nr. 3n Holeby By, Holeby

Matr. nr. 3o Holeby By, Holeby

#### Kontaktoplysninger

Administrativ myndighed..... Kommunen

---

### Landsplandirektiv "Udviklingsområder 2021"

---

Inden for et udviklingsområde i kystnærhedszonen har en kommune mulighed for at inddrage nye arealer i byzone og planlægge for anlæg i landzone, uden en særlig planlægningsmæssig eller funktionel begrundelse for kystnær lokalisering efter reglen i planlovens § 5 a, stk. 1. nr. 1. I et udviklingsområde er landzonereglerne mere lempelige end i den øvrige kystnærhedszone.

Oplysninger er indhentet d. 3. januar 2025

Er matrikelnummeret helt eller delvist beliggende indenfor et udviklingsområde?..... Nej

Berører følgende BFE-numre/matrikelnumre

Matr. nr. 3n Holeby By, Holeby

Matr. nr. 3o Holeby By, Holeby

#### Kontaktoplysninger

Administrativ myndighed..... Kommunen

---

## Råstofplaner

Er ejendommen beliggende i et råstofområde?..... Nej

En råstofplan skal omfatte en periode på mindst 12 år og Regionsrådet vurderer hvert 4. år om der er behov for justeringer eller revision af råstofplanen. Råstofplanen fastlægger, hvor der i regionen kan gives tilladelse til at indvinde naturgivne råstoffer – dvs. sand, grus, sten, kvartssand, ler, moler, plastisk ler, tørv og kalk.

Bemærk: Graveområder, interesseområder og arealer med anmeldte rettigheder skal som udgangspunkt friholdes for aktiviteter, som varigt kan forhindre eller besværliggøre senere råstofindvinding.



---

## Råstofplaner

---

Råstofplanen identificerer og fastlægger graveområder, interesseområder og arealer med anmeldte rettigheder. Graveområder er arealer der er reserveret til råstofindvinding hvorimod interesseområder er arealer hvor der er potentiale for fremtidig råstofudvinding. Graveområder, interesseområder og arealer med anmeldte rettigheder skal som udgangspunkt friholdes for aktiviteter, som varigt kan forhindre eller besværliggøre senere råstofindvinding.

## Kontaktoplysninger

Administrativ myndighed..... Regionen

---



## EJENDOMS DATA RAPPORT

Vestervej 104, 4960  
Holeby

Rapport købt 03/01 2025  
Rapport færdig 03/01 2025

# Spildevand og drikkevand

## Aktuelle afløbsforhold

Er der aktuelle afløbsforhold registreret for ejendommen?.....Ja

Her oplyses hvordan spildevand og regnvand bortledes fra ejendommen.

## Aktuelle afløbsforhold

For alle bebyggede ejendomme skal det oplyses, hvordan spildevand og regnvand bortledes. Der skelnes overordnet mellem om ejendommen er beliggende i eller udenfor et kloakeret område. Bebyggede ejendomme, der er beliggende i et kloakeret område kan inddeles efter om ejendommen ligger i et område, hvor regnvand (overfladevandet fra tage og befæstede arealer) og spildevand (køkken, toilet og bad mv.) ledes til to separate rørsystemer eller om alt bortledes i ét og samme rørsystem. Bebyggede ejendomme, der er beliggende udenfor et kloakeret område eller er udtrådt af kloakfællesskab, kan inddeles efter den måde spildevandet behandles. Du kan læse mere om registrering af afløbsforhold i BBR på <https://ki.bbr.dk/bbr-vejledning>.

Oplysninger er indhentet d. 3. januar 2025

### Matr. nr.: 3n, Holeby By, Holeby

Afløbsforhold..... Afløb til offentligt kloaksystem

Berører følgende BFE-numre/matrikelnumre  
BFE-nummer 3095635

### Kontaktoplysninger

Administrativ myndighed..... Kommunen

## Tilladelser vedr. spildevandsforhold på ejendommen

Er der registreret tilladelser vedr. spildevandsforhold på ejendommen?..... Nej

-

## Tilladelser vedr. spildevandsforhold på ejendommen

Hvis kommunen har givet tilladelser vedr. spildevandsforhold for ejendommen, vil de fremgå her.

### Kontaktoplysninger

Administrativ myndighed..... Kommunen

## Påbud vedr. spildevandsforhold på ejendommen

Er der registreret påbud vedr. spildevandsforhold på ejendommen?..... Nej

-

## Påbud vedr. spildevandsforhold på ejendommen

Hvis kommunen har givet påbud vedr. spildevandsforhold for ejendommen, vil de fremgå her.

### Kontaktoplysninger

Administrativ myndighed..... Kommunen

---

### Medlemskab af spildevandsforsyning

Er der registreret medlemskab af spildevandsforsyningsselskab på ejendommen?..... Nej

-

---

### Medlemskab af spildevandsforsyning

Hvis kommunen har registreret medlemskab af spildevandsforsyning på ejendommen, vil det fremgå her

### Kontaktoplysninger

Administrativ myndighed..... Kommunen

---

### Aktuel vandforsyning

Er der aktuel vandforsyning registreret for ejendommen?..... Ja

Her oplyses hvilken form for vandforsyning ejendommen er tilkøbt, fx alment eller privat alment vandforsyningsanlæg.

---

### Aktuel vandforsyning

Oplysningen viser hvilken form for vandforsyning en ejendom er tilkøbt, fx alment eller privat alment vandforsyningsanlæg, brønd, vandindvindingsanlæg (egen boring), ikke alment vandforsyningsanlæg eller blandet vandforsyning.

Oplysninger er indhentet d. 3. januar 2025

### Matr. nr.: 3n, Holeby By, Holeby

Vandforsyning..... Privat vandforsyningsanlæg

Berører følgende BFE-numre/matrikelnumre  
BFE-nummer 3095635

### Kontaktoplysninger

Administrativ myndighed..... Kommunen

---

### Påbud/dispensationer/anbefalinger vedr. vandindvindingsanlæg/-boringer på ejendommen

Findes der på ejendommen vandindvindingsanlæg/-boringer, hvortil der er udstedt påbud eller givet koge-anbefaling?..... Nej

Kommunalbestyrelsen indberetter oplysninger af betydning for ejendomshandler med henblik på offentliggørelse og videregivelse af visse oplysninger på vandforsyningslovens område til den fælles offentlige database for geologi, grund- og drikkevand, Jupiter.

---

### Påbud/dispensationer/anbefalinger vedr. vandindvindingsanlæg/-boringer

---

Kommunalbestyrelsen indberetter oplysninger af betydning for ejendomshandler med henblik på offentliggørelse og videregivelse af visse oplysninger på vandforsyningslovens område til den fælles offentlige database for geologi, grund- og drikkevand, Jupiter:  
Påbud meddelt efter lovens § 62, stk. 1 om at det ikke-almene vandforsyningsanlæg skal ophøre midlertidigt eller for bestandigt eller om andre foranstaltninger, herunder at forbrugerne skal træffe sikkerhedsforanstaltninger. Kommunen har desuden mulighed for at indberette kogeanbefalinger.  
Påbud meddelt efter lovens § 62, stk. 1 om dispensation til at fravige de i bilag 1 fastsatte kvalitetskrav for vandkvaliteten for ikke-almene anlæg.  
Påbud efter lovens § 36 om at sløjfe en vandforsyningsbrønd eller en ikke-almene vandforsyningsboring.

Oplysninger er indhentet d. 3. januar 2025

Findes der vandindvindingsanlæg/-boringer på matrikelnummeret, hvortil der er udstedt påbud/dispensationer eller givet kogeanbefaling?..... Nej

Berører følgende BFE-numre/matrikelnumre  
Matr. nr. 3n Holeby By, Holeby  
Matr. nr. 3o Holeby By, Holeby

### Kontaktoplysninger

Administrativ myndighed..... Kommunen

---

## Grundvand - Drikkevandsinteresser

Er ejendommen beliggende i et område med drikkevandsinteresser?..... Ja

Oplysningen viser, om ejendommen er beliggende indenfor et drikkevandsområde. Afhængig af drikkevandsområdets kategorisering kan der være begrænsninger for anvendelse af arealerne på ejendommen.

---

## Grundvand - Drikkevandsinteresser

Oplysningen viser drikkevandsområder i kategorierne "Områder med Særlige Drikkevandsinteresser (OSD) og "Områder med Drikkevandsinteresser (OD). OSD-områderne er oprindeligt udpeget ud fra følgende 4 kriterier: 1. Det fremtidige drikkevandsbehov skal kunne dækkes af områderne. 2. Kvaliteten af grundvandet skal være den bedst mulige. 3. Den naturlige beskyttelse skal være den bedst mulige. 4. Den eksisterende indvindingsstruktur skal kunne bevares, samt byområder med et stort antal forureningskilder skal kunne udelades. Områder med drikkevandsinteresser (OD) er områder, hvor der findes grundvand af god kvalitet, der kan udnyttes til drikkevandsformål men som overvejende har lokal betydning for mindre vandværker og erhverv. Der har tidligere været en afgrænsning af Områder med Begrænsede Drikkevandsinteresser (OBD), men disse udpeges ikke længere.

Oplysninger er indhentet d. 3. januar 2025

Er matrikelnummeret beliggende i et område med drikkevandsinteresser?..... Ja

Type af område..... Områder med drikkevandsinteresser (1 stk.)

Berører følgende BFE-numre/matrikelnumre  
Matr. nr. 3n Holeby By, Holeby  
Matr. nr. 3o Holeby By, Holeby

### Kontaktoplysninger

Administrativ myndighed..... kommunen

---

## Grundvand - Følsomme indvindingsområder

Er ejendommen beliggende i et følsomt indvindingsområde?..... Nej

Oplysningen er etableret for at beskytte drikkevandet nitrat- og sprøjtemiddelfølsomme indvindingsområder. Hvis ejendommen er beliggende indenfor et følsomt indvindingsområde, kan der være begrænsninger for anvendelse af arealerne på ejendommen.

---

## Grundvand - Følsomme indvindingsområder

---

Følsomme indvindingsområder udpeges inden for Områder med Særlige Drikkevandsinteresser (OSD) og i indvindingsoplandet til almene vandforsyninger uden for OSD. Der udpeges to typer af følsomme indvindingsområder; Nitratfølsomme indvindingsområder (NFI) og Sprøjtemiddelfølsomme indvindingsområder (SFI).

Oplysninger er indhentet d. 3. januar 2025

Er matriklen beliggende i et følsomt indvindingsområde?..... Nej

Berører følgende BFE-numre/matrikelnumre

Matr. nr. 3n Holeby By, Holeby

Matr. nr. 3o Holeby By, Holeby

### Kontaktoplysninger

Administrativ myndighed..... Kommunen

---



## EJENDOMS DATA RAPPORT

Vestervej 104, 4960  
Holeby

Rapport købt 03/01 2025  
Rapport færdig 03/01 2025

# Jordforurening

## JordforureningsattestBFE

Findes der jordforureningsattest for ejendommen?..... Ja, se bilag

Danmarks Miljøportals jordforureningsattest viser oplysninger om jordforurening for matriklen. Attesterne dannes ud fra regionernes og kommunernes oplysninger om jordforurening.

## JordforureningsattestBFE

Danmarks Miljøportals jordforureningsattest viser oplysninger om jordforurening for matriklen. Attesterne dannes ud fra regionernes og kommunernes data om forureningskortlagte ejendomme og arealer omfattet af områdeklassificering.

### Kontaktoplysninger

Administrativ myndighed..... Kommunen og regionen

## Kortlagt jordforurening

Er der kortlagt jordforurening for ejendommen?..... Nej

Kortlagt jordforurening kan være betegnet som kortlagt på hhv. vidensniveau 1 (V1) og/eller vidensniveau 2 (V2) i henhold til lov om forurenede jord. Oplysningen fremgår også af jordforureningsattesten.

## Kortlagt jordforurening - V1

Et areal betegnes som kortlagt på vidensniveau 1, hvis der er tilvejebragt en faktisk viden om aktiviteter på arealet eller aktiviteter på andre arealer, der kan have været kilde til jordforurening på arealet.

Oplysninger er indhentet d. 3. januar 2025

Er der kortlagt jordforurening af typen V1 for matrikelnummeret?..... Nej

Berører følgende BFE-numre/matrikelnumre  
Matr. nr. 3n Holeby By, Holeby  
Matr. nr. 3o Holeby By, Holeby

### Kontaktoplysninger

Administrativ myndighed..... Regionen (For Bornholm: Bornholms Regionskommune)

## Kortlagt jordforurening - V2

Et areal betegnes som kortlagt på vidensniveau 2, hvis der er tilvejebragt et dokumentationsgrundlag, der gør, at det med høj grad af sikkerhed kan lægges til grund, at der på arealet er en jordforurening af en sådan art og koncentration, at forureningen kan have skadelig virkning på mennesker og miljø.

Oplysninger er indhentet d. 3. januar 2025

Er der kortlagt jordforurening af typen V2 for matrikelnummeret?..... Nej

Berører følgende BFE-numre/matrikelnumre  
Matr. nr. 3n Holeby By, Holeby  
Matr. nr. 3o Holeby By, Holeby

## Kontaktoplysninger

Administrativ myndighed..... Regionen (For Bornholm: Bornholms Regionskommune)

---

## Områdeklassificering

Er ejendommen beliggende i et område klassificeret som er lettere forurenede?..... Ja

Områdeklassificeringen inddeles i tre klasser; "Analysefrit område (Kategori 1)", "Analysefrit område (Kategori 2)" og "Område med krav om analyser". Byzoneområder klassificeres som udgangspunkt som lettere forurenede. Områdeklassificeringen er dog ikke nødvendigvis altid sammenfaldende med byzonen. Hvis ejendommen er omfattet af områdeklassificering, kan der være anmeldepligt ved større jordflytning.

---

## Områdeklassificering

Her oplyses det, om ejendommen ligger i et område, hvor jorden antages at være lettere forurenede. Hvis ejendommen er omfattet af lettere forurening, kan der være anmeldepligt ved større jordflytning.

Oplysninger er indhentet d. 3. januar 2025

### Områdeklassificering: Område med krav om analyser

Er matriklen beliggende i et større område klassificeret som lettere forurenede?..... Ja

Type..... Områdeklassificering (1 stk.)

Klasse..... Område med krav om analyser

Berører følgende BFE-numre/matrikelnumre

Matr. nr. 3n Holeby By, Holeby

Matr. nr. 3o Holeby By, Holeby

## Kontaktoplysninger

Administrativ myndighed..... Kommunen

---

## Påbud iht. jordforureningsloven

Er der på ejendommen registreret påbud iht. jordforureningsloven i arealinformationssystemet (DAI)?..... Nej

Her kan du se, om kommunen har udstedt påbud på ejendommen efter reglerne i lov om forurenede jord. Der oplyses om påbud efter §§ 9(2), 10, 44(2), 48, 72a, jf. § 7, nr. 1 i bekendtgørelse om indberetning af jordforureningsdata.

---

## Påbud iht. jordforureningsloven

Her kan du se, om kommunen har udstedt påbud på ejendommen efter reglerne i lov om forurenede jord. Der oplyses om påbud efter §§ 9(2), 10, 44(2), 48, 72a, jf. § 7, stk. 1 i bekendtgørelse om indberetning af jordforureningsdata.

Oplysninger er indhentet d. 3. januar 2025

Er der på matrikelnummeret registreret påbud iht. jordforureningsloven i arealinformationssystemet (DAI)?.... Nej

Berører følgende BFE-numre/matrikelnumre

Matr. nr. 3n Holeby By, Holeby

Matr. nr. 3o Holeby By, Holeby

## Kontaktoplysninger







## EJENDOMS DATA RAPPORT

Vestervej 104, 4960  
Holeby

Rapport købt 03/01 2025  
Rapport færdig 03/01 2025

# Natur, skov og landbrug

## Fredskov

Er ejendommen pålagt fredskovspligt?..... Nej

Når en skov er fredskovspligtig, betyder det, at den, der ejer skovarealet, til enhver tid har pligt til at anvende det til skovbrugsformål. Med fredskovspligten følger desuden en række regler, der tilsammen sikrer den langsigtede skovdyrkning.

## Fredskov

Når en skov er fredskovspligtig, betyder det, at den, der ejer skovarealet, til enhver tid har pligt til at drive arealet efter skovlovens regler om bæredygtig drift. Med fredskovspligten følger desuden en række regler, der tilsammen sikrer den langsigtede skovdyrkning.

Oplysninger er indhentet d. 3. januar 2025

Er matrikelnummeret pålagt fredskovspligt?..... Nej

Matrikelnummer..... 3n

Ejerlav..... Holeby By, Holeby

Berører følgende BFE-numre/matrikelnumre  
BFE-nummer 3095635

Oplysninger er indhentet d. 3. januar 2025

Er matrikelnummeret pålagt fredskovspligt?..... Nej

Matrikelnummer..... 3o

Ejerlav..... Holeby By, Holeby

Berører følgende BFE-numre/matrikelnumre  
BFE-nummer 3095636

## Kontaktoplysninger

Administrativ myndighed..... Miljøstyrelsen

Adresse..... Tolderlundsvej 5, 5000 Odense C

Telefonnummer..... 72544000

Email..... mst@mst.dk

Web..... <https://mst.dk/>

## Majoratsskov

Er der noteret majoratsskov på ejendommen?..... Nej

Majoratsskov er i følge skovloven arealer, der skal holdes under én ejer. Skovmyndigheden (miljøstyrelsens lokale enhed) kan give tilladelse til at ophæve majoratsskov noteringen på hele eller dele af skoven.

## Majoratsskov

Majoratsskov er i følge skovloven arealer, der skal holdes under én ejer. Miljø- og fødevareministeren kan give tilladelse til at ophæve noteringen som majoratsskov på hele eller dele af skoven.

Oplysninger er indhentet d. 3. januar 2025

### 3n, Holeby By, Holeby

Er der noteret majoratsskov for matrikelnummeret?..... Nej

Matrikelnummer..... 3n

Berører følgende BFE-numre/matrikelnumre  
BFE-nummer 3095635

Oplysninger er indhentet d. 3. januar 2025

### 3o, Holeby By, Holeby

Er der noteret majoratsskov for matrikelnummeret?..... Nej

Matrikelnummer..... 3o

Berører følgende BFE-numre/matrikelnumre  
BFE-nummer 3095636

### Kontaktoplysninger

Administrativ myndighed..... Miljøstyrelsen

Adresse..... Tolderlundsvej 5, 5000 Odense C

Telefonnummer..... 72544000

Email..... mst@mst.dk

Web..... <https://mst.dk/>

---

## Beskyttet natur

Er der beskyttede naturtyper eller beskyttede vandløb på ejendommen?..... Nej

Beskyttet natur kan være beskyttede naturtyper eller vandløb jf. naturbeskyttelsesloven § 3. Hvis ejendommen er beliggende indenfor et område med beskyttet natur, kan der være begrænsninger for anvendelse af arealerne på ejendommen.

Bemærk, at oplysningen er opdelt i hhv. "Beskyttede naturtyper" og "Beskyttede vandløb".

---

## Beskyttede naturtyper

Vejledende registrering af naturtyper, som er beskyttet efter naturbeskyttelseslovens § 3.

Disse er:

Søer og vandhuller med et areal på mindst 100 m<sup>2</sup>

Moser, enge, strandenge, strandsumpe, heder og overdrev med et areal på mindst 2500 m<sup>2</sup>

"Mosaikker" af ovennævnte naturtyper med et areal på mindst 2500 m<sup>2</sup>

Visse udpegede vandløb & alle moser i f. m. beskyttede vandhuller, søer eller vandløb.

Beskyttelsen gælder uanset om der er en eller flere ejere. Tilstandsændring af beskyttet natur kræver tilladelse (dispensation).

Et beskyttet areal kan i årenes løb ændre sig så meget, at det ikke længere er beskyttet. Omvendt kan et areal som i dag ikke er beskyttet, ændre sig, så det bliver det.

Det er de faktiske forhold på arealet (størrelse, botanik, omlægningshyppighed m. m.) der afgør, om det er beskyttet eller ej. Registreringen er derfor vejledende.

Hvorvidt et areal er beskyttet eller ej, vil i tvivlstilfælde blive afgjort ved en besigtigelse og vurdering af arealet.

Oplysninger er indhentet d. 3. januar 2025

Er der beskyttede naturtyper på matriklen?..... Nej

Berører følgende BFE-numre/matrikelnumre  
Matr. nr. 3n Holeby By, Holeby  
Matr. nr. 3o Holeby By, Holeby

### Kontaktoplysninger

---

## Beskyttede vandløb

---

Oplysningen indeholder registreringer af de vandløb, som er beskyttet efter naturbeskyttelseslovens § 3. Et vandløb er kun beskyttet, hvis det er udpeget som beskyttet. Tilstandsændring af beskyttet natur kræver kommunens dispensation.

Oplysninger er indhentet d. 3. januar 2025

Er der beskyttede vandløb på matriklen?..... Nej

Berører følgende BFE-numre/matrikelnumre

Matr. nr. 3n Holeby By, Holeby

Matr. nr. 3o Holeby By, Holeby

## Kontaktoplysninger

Administrativ myndighed..... Kommunen

---

## Internationale naturbeskyttelsesområder

Er der arealer, der er udpeget som internationalt naturbeskyttelsesområde på ejendommen?..... Nej

Internationale beskyttelsesområder er opdelt i hhv. Ramsarområder, Fuglebeskyttelsesområder og Habitatområder. Hvis ejendommen er beliggende indenfor et område med internationale beskyttelsesområder, kan der være begrænsninger for anvendelse af arealerne på ejendommen.

Internationale naturbeskyttelsesområder består af hhv. Fuglebeskyttelsesområder, Habitatområder samt Ramsarområder.

---

## Fuglebeskyttelsesområder

---

Levestederne for mange fuglearter forringes eller er direkte truede. Fuglebeskyttelsesområder er med til at opretholde og sikre levestederne. I Danmark er områderne især vigtige for mange vandfugle. Hvis ejendommen er beliggende indenfor et fuglebeskyttelsesområde, kan der være begrænsninger for anvendelse af arealerne på ejendommen.

Oplysninger er indhentet d. 3. januar 2025

Er der fuglebeskyttelsesområde på matriklen?..... Nej

Berører følgende BFE-numre/matrikelnumre

Matr. nr. 3n Holeby By, Holeby

Matr. nr. 3o Holeby By, Holeby

## Kontaktoplysninger

Administrativ myndighed..... Miljøministeriet

Adresse..... Frederiksholms Kanal 26, 1220 København K

Telefonnummer..... 38142142

Email..... mim@mim.dk

Web..... <https://mim.dk/>

---

## Habitatområder

---

Danmark har 261 habitatområder. Hvert område er udpeget dels for at beskytte dels for at genoprette en gunstig bevaringsstatus for bestemte naturtyper og arter af dyr og planter.

Oplysninger er indhentet d. 3. januar 2025

Er der habitatområde på matriklen?..... Nej

Berører følgende BFE-numre/matrikelnumre  
Matr. nr. 3n Holeby By, Holeby  
Matr. nr. 3o Holeby By, Holeby

### Kontaktoplysninger

Administrativ myndighed..... Miljøministeriet  
Adresse..... Frederiksholms Kanal 26, 1220 København K  
Telefonnummer..... 38142142  
Email..... mim@mim.dk  
Web..... <https://mim.dk/>

---

### Ramsarområder

Danmark har 27 ramsarområder, der er vådområder med særlig betydning for fugle. Hvis ejendommen er beliggende indenfor et ramsarområde, kan der være begrænsninger for anvendelse af arealerne på ejendommen.

Oplysninger er indhentet d. 3. januar 2025

Er matriklen beliggende i et ramsarområde?..... Nej

Berører følgende BFE-numre/matrikelnumre  
Matr. nr. 3n Holeby By, Holeby  
Matr. nr. 3o Holeby By, Holeby

### Kontaktoplysninger

Administrativ myndighed..... Miljøministeriet  
Adresse..... Frederiksholms Kanal 26, 1220 København K  
Telefonnummer..... 38142142  
Email..... mim@min.dk  
Web..... <https://mim.dk/>

---

### Landbrugspligt

Er ejendommen pålagt landbrugspligt?..... Nej

Der er som udgangspunkt landbrugspligt på alle ejendomme, der er over 2 ha (20.000 m<sup>2</sup>). Når en ejendom er noteret med landbrugspligt, er den omfattet af landbrugslovens regler. Det betyder, at der gælder særlige regler for disse ejendomme f.eks. ved køb og salg. Der er ikke noget krav om, at en ejendom med landbrugspligt skal anvendes til landbrug eller lignende.

### Landbrugspligt

Der er som udgangspunkt landbrugspligt på alle ejendomme, der er over 2 ha (20.000 m<sup>2</sup>). Når en ejendom er noteret med landbrugspligt, er den omfattet af landbrugslovens regler. Det betyder, at der gælder særlige regler for disse ejendomme f.eks. ved køb og salg.

Oplysninger er indhentet d. 3. januar 2025

Er det noteret, at bestemt fast ejendom er pålagt landbrugspligt?..... Nej

Berører følgende BFE-numre/matrikelnumre

BFE-nummer 3095635  
BFE-nummer 3095636

### Kontaktoplysninger

Administrativ myndighed..... Landbrugsstyrelsen  
Adresse..... Nyropsgade 30, 1780 København V  
Telefonnummer..... 33958000  
Email..... landbrugsloven@lbt.dk  
Web..... <https://lbt.dk/>

---



## EJENDOMS DATA RAPPORT

Vestervej 104, 4960  
Holeby

Rapport købt 03/01 2025  
Rapport færdig 03/01 2025

# Fredede fortidsminder, bygge- og beskyttelseslinjer

## Fredede fortidsminder og fortidsmindebeskyttelseslinjer

Er der registreret fredede fortidsminder/fortidsmindebeskyttelseslinjer på ejendommen?.. Nej

Vedr. fredningsstatus: A = Fredet før 1937. B = Fredet 1937 eller senere. C = Ikke fredningsværdig 1937-56. D = Ikke fredet eller afløst før 2009. U = -

### Fredede fortidsminder

Der findes mere end 33.000 fredede fortidsminder i Danmark. Langt størstedelen af dem er gravhøje, men der eksisterer også fortidsminder, som ikke umiddelbart er synlige for det blotte øje: Køkkenmøddinger, vigtige oldtidsboplads, jorddækkede ruiner af bygninger og veje m.m.

Ifølge museumsloven må man ikke foretage ændringer af fredede fortidsminder. En ændring kan beskrives som alle fysiske indgreb i selve fortidsmindet. Det vil sige, at ingen tiltag, der indebærer en påvirkning af fortidsmindets indhold og overflade, er tilladt.

Mange fredede fortidsminder er tinglyst på en given ejendom og vil derfor fremgå af ejendommens papirer. Et fortidsminde skal dog ikke være tinglyst for at være fredet. En del fortidsminder er alene pga. deres synlighed i landskabet fredet, uanset om de er registreret af Slots- og Kulturstyrelsen. Andre typer af fortidsminder vil først være fredet, når ejer har fået meddelelse herom fra Slots- og Kulturstyrelsen.

Lovgivningen er i udgangspunktet restriktiv, og for at opnå dispensation skal ændringen kunne betragtes som et særligt tilfælde. I disse tilfælde er det Fortidsmindeenheden i Center for Kulturarv, Slots- og Kulturstyrelsen, der har bemyndigelse til at dispensere fra beskyttelsen og give tilladelse til ændringer.

Oplysninger er indhentet d. 3. januar 2025

Er der registreret fredede fortidsminder på matrikelnummeret?..... Nej

Berører følgende BFE-numre/matrikelnumre

Matr. nr. 3n Holeby By, Holeby

Matr. nr. 3o Holeby By, Holeby

### Kontaktoplysninger

Administrativ myndighed..... Slots- og Kulturstyrelsen

Adresse..... Hammerichsgade 14, 1611 København V

Telefonnummer..... 33954200

Email..... post@slks.dk

Web..... <https://slks.dk/>

### Fortidsmindebeskyttelseslinjer

Der findes mere end 33.000 fredede fortidsminder i Danmark. Fortidsminder kan være mere end tusinde år gamle og udgøres typisk af gravhøje, men også vigtige oldtidsboplads, mindesmærker samt sten- og jorddiger kan være fredet. Ifølge Naturbeskyttelsesloven er der fastlagt en beskyttelseslinje på 100 meter omkring flere synlige fredede fortidsminder. Denne beskyttelseslinje indebærer, at der ikke må foretages ændringer fra fortidsmindets ydergrænse og 100 m ud uden tilladelse. Det er derfor ikke tilladt at lave ændringer i terrænet eller at placere bebyggelse såsom bygninger, campingvogne, skure, eller lignende indenfor beskyttelseszonen. Forbuddet omfatter også midlertidige ændringerne. Undtaget er dog landbrugsmæssig drift, bortset fra tilplantning af eksempelvis juletræer, frugttræer og lign.

Linjens placering fremgår af et vejledende kort, der er offentligt tilgængelige på Miljøportalen [www.miljoportalen.dk](http://www.miljoportalen.dk)

Fortidsmindebeskyttelseslinjen forvaltes af landets 98 kommuner og de kan i særlige tilfælde give dispensation til ændringer indenfor beskyttelseslinjen. Slots- og Kulturstyrelsen, de kulturhistoriske museer, interesseorganisationer m.fl. er klageberettiget og kan indbringe afgørelsen for Miljø- og Fødevareklagenævnet.

Oplysninger er indhentet d. 3. januar 2025

Er der registreret fortidsmindebeskyttelseslinjer på matrikelnummeret?..... Nej

Berører følgende BFE-numre/matrikelnumre

Matr. nr. 3n Holeby By, Holeby

Matr. nr. 3o Holeby By, Holeby

### Kontaktoplysninger

Administrativ myndighed..... Kommunen

---

## Beskyttede sten- og jorddiger

Er der beskyttede sten- eller jorddiger på ejendommen?..... Nej

Oplysningen omfatter sten- og jorddiger, som er beskyttet mod tilstandsændringer, jf. museumsloven.

Oplysningen er vejledende og må derfor ikke anvendes til at afgøre, om der er beskyttede diger i et område.

Bemærk: Oplysningen er vejledende og må derfor ikke anvendes til at afgøre, om der er beskyttede diger i et område.

---

## Beskyttede sten- og jorddiger

Oplysningen omfatter sten- og jorddiger, som er beskyttet mod tilstandsændringer, jf. museumsloven.

Beskyttelsen gælder kun diger i landzonen og diger, der ligger i grænsen mellem landzone og by-/sommerhuszone. Oplysningen er vejledende og må derfor ikke anvendes til at afgøre, om der er beskyttede diger i et område.

Oplysninger er indhentet d. 3. januar 2025

Er der beskyttede sten- eller jorddiger på matriklen?..... Nej

Berører følgende BFE-numre/matrikelnumre

Matr. nr. 3n Holeby By, Holeby

Matr. nr. 3o Holeby By, Holeby

### Kontaktoplysninger

Administrativ myndighed..... Kommunen

---

## Skovbyggelinjer

Er ejendommen beliggende indenfor en skovbyggelinje?..... Nej

Skovbyggelinjen er en zone på 300 m omkring skove. Skovbyggelinjen gælder for alle offentlige skove og for private skove med et sammenhængende areal på mindst 20 ha. Inden for byggelinjen er der forbud mod at bygge.

Bemærk: Byggelinjen kan enten være registreret som gældende eller ophævet.

---

## Skovbyggelinje

Skovbyggelinjen er en bufferzone på 300 m omkring skove. Skovbyggelinjen gælder for alle offentlige skove og for private skove med et sammenhængende areal på mindst 20 ha. Indenfor byggelinjen er der forbud mod at bygge.

Byggelinjen kan enten være registreret som gældende eller ophævet.

Oplysninger er indhentet d. 3. januar 2025

Er matriklen beliggende indenfor en skovbyggelinje?..... Nej

Berører følgende BFE-numre/matrikelnumre

Matr. nr. 3n Holeby By, Holeby

Matr. nr. 3o Holeby By, Holeby

## Kontaktoplysninger

Administrativ myndighed..... kommunen

---

## Sø- og åbeskyttelseslinjer

Er ejendommen beliggende indenfor en sø- eller åbeskyttelseslinje?..... Nej

Sø- og åbeskyttelseslinjen har til formål at sikre søer og åer som værdifulde landskabselementer og som levesteder for dyre- og planteliv forløber der en sø- eller åbeskyttelseslinje på 150 m fra visse søer og vandløb. Inden for beskyttelseslinjen er der generelt forbud mod ændringer, dvs. at der ikke må placeres bebyggelse, foretages ændringer i terrænet, beplantningen o.l.

Bemærk, at oplysningen er opdelt i hhv. Søbeskyttelseslinjer og Åbeskyttelseslinjer.

---

### Søbeskyttelseslinje

---

Søbeskyttelseslinjen har til formål at sikre søer som værdifulde landskabselementer og som levesteder og spredningskorridorer for plante- og dyreliv. Indenfor beskyttelseslinjen er der generelt forbud mod ændringer, d.v.s. der må ikke placeres bebyggelse, foretages ændringer i terrænet, beplantningen o.l.

Oplysninger er indhentet d. 3. januar 2025

Er matriklen beliggende indenfor en søbeskyttelseslinje?..... Nej

Berører følgende BFE-numre/matrikelnumre  
Matr. nr. 3n Holeby By, Holeby  
Matr. nr. 3o Holeby By, Holeby

## Kontaktoplysninger

Administrativ myndighed..... Kommunen

---

### Åbeskyttelseslinje

---

Åbeskyttelseslinjen har til formål at sikre åer som værdifulde landskabselementer og som levesteder og spredningskorridorer for plante- og dyreliv. Der er indenfor beskyttelseslinjen tale om et generelt forbud mod ændringer.

Oplysninger er indhentet d. 3. januar 2025

Er matriklen beliggende indenfor en åbeskyttelseslinje?..... Nej

Berører følgende BFE-numre/matrikelnumre  
Matr. nr. 3n Holeby By, Holeby  
Matr. nr. 3o Holeby By, Holeby

## Kontaktoplysninger

Administrativ myndighed..... Kommunen

---

## Kirkebyggelinjer

Er ejendommen beliggende indenfor en kirkebyggelinje?..... Nej

Kirkebyggelinjen er en 300 m beskyttelseszone målt fra kirkebygningen. Den skal sikre, at der ikke opføres bebyggelse over 8,5 m, som virker skæmmende på kirken.

---

### Kirkebyggelinjer



---

Kirkebyggelinjen er en 300 m beskyttelseszone målt fra kirkebygningen. Linjen skal sikre, at der ikke opføres bebyggelse over 8,5 m, som virker skæmmende på kirken.

Oplysninger er indhentet d. 3. januar 2025

Er matriklen beliggende indenfor en kirkebyggelinje?..... Nej

Berører følgende BFE-numre/matrikelnumre

Matr. nr. 3n Holeby By, Holeby

Matr. nr. 3o Holeby By, Holeby

### Kontaktoplysninger

Administrativ myndighed..... Kommunen

---

## Klitfredningslinje

Er ejendommen beliggende indenfor en klitfredningslinje?..... Nej

Klitfredningslinjen er en beskyttelseszone som ligger i åbne landskaber typisk 300 m fra kysten og i bebyggede områder typisk 100 m eller mindre fra kysten. Beskyttelseszone findes næsten udelukkende langs den jyske vestkyst ved Skagerrak og Vesterhavet. Det er ikke tilladt at ændre tilstanden af klitfredede arealer eller at udøve aktiviteter, der kan føre til øget risiko for sandflugt.

## Klitfredningslinje

Klitfredede arealer er forbudszoner, hvor der som hovedregel ikke må foretages ændringer af den eksisterende tilstand, og hvor det ikke er tilladt at udøve aktiviteter, der kan føre til øget risiko for sandflugt. F.eks. må der som hovedregel ikke placeres bebyggelse, ske beplantning eller terrænændringer, herunder etableres hegn, eller placeres campingvogne og lignende, og arealerne må ikke afgræsses. Der må heller ikke foretages udstykning, matrikulering eller arealoverførsel, hvorved der fastlægges skel. Klitfredningslinjen er en beskyttelseszone som ligger i åbne landskaber typisk 300 m fra kysten og i bebyggede områder typisk 100 m eller mindre fra kysten. Beskyttelseszone findes næsten udelukkende langs den jyske vestkyst ved Skagerrak og Vesterhavet. Klitfredningslinjen kan nogle steder strække sig op til 500 meter ind i landet. Derudover findes større og mindre arealer, der er klitfredede, og som kan ligge langt fra kysten, f.eks. store sandmiler og indlandsklitter.

Oplysninger er indhentet d. 3. januar 2025

### 3n, Holeby By, Holeby , 3o, Holeby By, Holeby

Er matriklen beliggende indenfor en klitfredningslinje?..... Nej

Ejerlav..... Holeby By, Holeby

Berører følgende BFE-numre/matrikelnumre

BFE-nummer 3095635

BFE-nummer 3095636

### Kontaktoplysninger

Administrativ myndighed..... Kystdirektoratet

Adresse..... Højbovej 1, 7620 Lemvig

Telefonnummer..... 20927244

Email..... kdi@kyst.dk

Web..... <https://kyst.dk/strand-og-klit/klitfredning/>

---

## Strandbeskyttelseslinje

Er ejendommen beliggende indenfor en strandbeskyttelseslinje?..... Nej

I åbne landskaber ligger strandbeskyttelseslinjen typisk 300 m fra kysten. I bebyggede områder typisk 100 m eller mindre fra kysten. Inden for en strandbeskyttelseslinje må der blandt andet ikke placeres bebyggelse som fx bygninger, skure, campingvogne og master eller foretages ændringer i terrænet, tilplantning eller hegning.

---

## Strandbeskyttelseslinje

---

Strandbeskyttede arealer er forbudszoner, hvor der som hovedregel ikke må foretages ændringer af den eksisterende tilstand.

F.eks. må der som hovedregel ikke placeres bebyggelse, ske beplantning eller terræ ændringer, etableres hegn eller placeres campingvogne og lignende, og der må ikke foretages udstykning, matrikulering eller arealoverførsel, hvorved der fastlægges skel.

I åbne landskaber ligger strandbeskyttelseslinjen typisk 300 meter fra kysten, og i bebyggede områder typisk 100 meter eller mindre fra kysten.

Oplysninger er indhentet d. 3. januar 2025

Er matrikelnummeret beliggende indenfor en strandbeskyttelseslinje?..... Nej

Matrikelnummer..... 3n

Ejerlav..... Holeby By, Holeby

Berører følgende BFE-numre/matrikelnumre

BFE-nummer 3095635

Oplysninger er indhentet d. 3. januar 2025

Er matrikelnummeret beliggende indenfor en strandbeskyttelseslinje?..... Nej

Matrikelnummer..... 3o

Ejerlav..... Holeby By, Holeby

Berører følgende BFE-numre/matrikelnumre

BFE-nummer 3095636

## Kontaktoplysninger

Administrativ myndighed..... Kystdirektoratet

Adresse..... Højbovej 1, 7620 Lemvig

Telefonnummer..... 20927244

Email..... kdi@kyst.dk

Web..... <https://kyst.dk/strand-og-klit/strandbeskyttelse/>

---



## EJENDOMS DATA RAPPORT

Vestervej 104, 4960  
Holeby

Rapport købt 03/01 2025  
Rapport færdig 03/01 2025

# Om ejendomsdatarapporten

---

## Generelt om ejendomsdatarapporten

En ejendomsdatarapport bestilles efter fremsøgning af en given ejendom. Derefter henter systemet bag ejendomsdatarapporten oplysninger i offentlige registre om den pågældende ejendom. Enkelte oplysninger hentes hos kommunen. Med en oplysning menes et svar på et spørgsmål og evt. et bilag. De hentede oplysninger præsenteres i ejendomsdatarapporten og en række bilag. Der kan læses nærmere om oplysningerne i ejendomsdatarapporten i appendiks på boligejer.dk. Endelig præsenteres et overblik over svarene i ejendomsrapporten. Alle ejendomsdatarapportens elementer kan hentes som dokument i en fil (pdf) til elektronisk visning eller udskrift.

Du får besked pr e-mail, når rapporten er komplet. Det kan tage op til ti dage at få svar vedrørende enkelte oplysninger. I perioden fra rapporten er bestilt, til du modtager besked om, at rapporten er færdig, vil det fremgå af et hentet dokument, at ejendomsdatarapporten er "Underudarbejdelse". Når alle svar er modtaget, vil ejendomsdatarapporten få status som "Færdig" og du kan hente en ny komplet rapport.

Enkelte oplysninger i en ejendomsdatarapport må kun udleveres til ejendommens ejer eller en person, der har fået samtykke fra ejeren. Der kan derfor være oplysninger, som ikke fremgår af ejendomsdatarapporten.

[Link til Appendix](#)

---

## Om resuméet

Dette dokument indeholder et resumé af svarene i ejendomsdatarapporten. De uddybende, detaljerede svar findes i rapporten. Nedenfor kan du se en liste over de bilag, der kan hentes. Bagerst i resuméet er der en kort beskrivelse af de enkelte oplysninger. Yderligere uddybende oplysninger og kontaktoplysninger til relevante myndigheder findes i Appendix.

- BBR-meddelelse - Lolland
  - Vejforsyningskort
  - Raastofplanskort
  - Jordforureningsattest\_3095635
  - Jordforureningsattest\_3095636
- 

## Ordforklaring - ejendomsoplysninger

### Byggesag

En byggesag vedrører nybyggeri, til/ombygning, ændret anvendelse eller nedrivning (hel eller delvis). Kommunen registrerer oplysninger om byggesagen i Bygnings- og Boligregistret (BBR), fx om byggeriets omfang, anmeldelse/ansøgning, tilladelser, påbegyndelse og fuldførelse. Visse byggesagstyper registreres ikke i BBR.

### Tilstandsrapport

En tilstandsrapport er resultatet af en bygningsgennemgang foretaget af en beskikket bygnings sagkyndig. Tilstandsrapporten er en samlet skriftlig vurdering af en boligs synlige skader og tegn på skader.

### Olietanke

Kommunen registrerer oplysninger om olietanke i Bygnings- og boligregisteret (BBR). Oplysningerne stammer typisk fra den af ejer eller bruger indsendte tankattest. Det bemærkes at olietankens registrering i BBR ikke i sig selv er en garanti for at tanken er lovlig. Der vises ikke oplysninger om tanke, der er fjernet fra ejendommen.

### BBR-meddelelsen

BBR-meddelelsen viser de oplysninger, kommunen har registreret om en ejendom i Bygnings- og Boligregistret (BBR). Oplysningerne på BBR-meddelelsen er et udtryk for de faktiske forhold på ejendommen, også selvom de ikke nødvendigvis er lovlige. Ansvar for oplysningernes rigtighed på BBR-meddelelsen ligger hos ejeren af ejendommen.

### Energimærkning

Et energimærke er en vurdering af en bygnings energimæssige tilstand. En bolig, der sælges, skal have et gyldigt energimærke udarbejdet af en energikonsulent.

### Fredede bygninger

Der er ca. 7.100 fredede bygninger i Danmark. Det er bygninger, som har væsentlig kulturhistorisk og/eller arkitektonisk værdi. Alle fredede bygninger er fredet både udvendigt og indvendigt, og der skal søges om tilladelse hos Slots- og Kulturstyrelsen til alle bygningsarbejder, som går ud over almindelig vedligeholdelse.

### Elinstillationsrapport

En elinstallationsrapport er resultatet af en autoriseret elinstallatørvirksomheds gennemgang af bygningens elinstallationer under huseftersynsordningen. Rapporten giver en professionel og objektiv gennemgang af elinstallationernes tilstand.

### Flexboligtilladelse

En flexboligtilladelse udstedes af kommunen. En flexboligtilladelse giver ejeren af en helårsbolig mulighed for at benytte sin helårsbolig som ferie- og fritidsbolig, med ret til senere at vende tilbage til at benytte boligen til helårsbeboelse uden krav om landzonetilladelse. Flexboligtilladelsen følger huset og ikke kun dig som ejer.

### Byggeskadeforsikring

Siden 1. april 2008 har professionelle bygherrer været forpligtet til at tegne en byggeskadeforsikring i forbindelse med nybyggeri af private helårsboliger. Forsikringspligten gælder fra 1. juli 2012 i nogle tilfælde også, når der etableres nye boligenheder i eksisterende byggeri. Hvis ejendommen er omfattet af byggeskadeforsikring, vil der være en eftersynsrapport for hhv. 1-års og 5-års eftersyn.

### Beskyttede sten- og jorddiger

Oplysningen omfatter sten- og jorddiger, som er beskyttet mod tilstandsændringer, jf. museumsloven. Oplysningen er vejledende og må derfor ikke anvendes til at afgøre, om der er beskyttede diger i et område.

### Skovbyggelinjer

Skovbyggelinjen er en zone på 300 m omkring skove. Skovbyggelinjen gælder for alle offentlige skove og for private skove med et sammenhængende areal på mindst 20 ha. Inden for byggelinjen er der forbud mod at bygge.

### Kirkebyggelinjer

Kirkebyggelinjen er en 300 m beskyttelseszone målt fra kirkebygningen. Den skal sikre, at der ikke opføres bebyggelse over 8,5 m, som virker skæmmende på kirken.

### Klitfredningslinje

Klitfredningslinjen er en beskyttelseszone som ligger i åbne landskaber typisk 300 m fra kysten og i bebyggede områder typisk 100 m eller mindre fra kysten. Beskyttelseszone findes næsten udelukkende langs den jyske vestkyst ved Skagerrak og Vesterhavet. Det er ikke tilladt at ændre tilstanden af klitfredede arealer eller at udøve aktiviteter, der kan føre til øget risiko for sandflugt.

### Strandbeskyttelseslinje

I åbne landskaber ligger strandbeskyttelseslinjen typisk 300 m fra kysten. I bebyggede områder typisk 100 m eller mindre fra kysten. Inden for en strandbeskyttelseslinje må der blandt andet ikke placeres bebyggelse som fx bygninger, skure, campingvogne og master eller foretages ændringer i terrænet, tilplantning eller hegning.

### Fredede fortidsminder og fortidsmindebeskyttelseslinjer

Vedr. fredningsstatus: A = Fredet før 1937. B = Fredet 1937 eller senere. C = Ikke fredningsværdig 1937-56. D = Ikke fredet eller aflyst før 2009. U = -

### Sø- og åbeskyttelseslinjer

Sø- og åbeskyttelseslinjen har til formål at sikre søer og åer som værdifulde landskabselementer og som levesteder for dyre- og planteliv forløber der en sø- eller åbeskyttelseslinje på 150 m fra visse søer og vandløb. Inden for beskyttelseslinjen er der generelt forbud mod ændringer, dvs. at der ikke må placeres bebyggelse, foretages ændringer i terrænet, beplantningen o.l.

### Vejforsyning

Der leveres kort for området omkring ejendommen. Kortet viser med farvemarkering de veje, som vejmyndigheden har registreret som værende hhv. offentlige, privat fællesveje eller private/almene veje. Status for veje uden farvemarkering er ikke oplyst. Kontakt kommunen for oplysninger om disse.

### Zonestatus

Zonestatus kan være landzone, byzone eller sommerhusområde. Afhængig af zonestatus kan der være forskellige bestemmelser for anvendelse af ejendommen. I landzone skal der fx søges om landzonetilladelse ved større byggeri, mens der i byzone ofte er lokalplaner, der fastsætter regler om bebyggelse og anvendelse af arealer.

### Landsplandirektiv "Udviklingsområder"

Inden for et udviklingsområde i kystnærhedszonen har en kommune mulighed for at inddrage nye arealer i byzone og planlægge for anlæg i landzone, uden en særlig planlægningsmæssig eller funktionel begrundelse

for kystnær lokalisering efter reglen i planlovens § 5 a, stk. 1. nr. 1. I et udviklingsområde er landzonereglerne mere lempelige end i den øvrige kystnærhedszone.

### Varmeplaner

I kommunens varmeplan fastlægges områder, der forventes at blive fjernvarmeforsynet (kollektiv varmeforsyning), herunder en forventet tidshorizont herfor, samt områder, der fremover forventes individuelt forsynet med vedvarende energi (ingen kollektiv varmeforsyning).

### Lokalplaner

Grundejerne må ikke bygge nyt, ændre anvendelse osv. i strid med en lokalplan. Kommunalbestyrelsen kan – efter nabohøring – dispensere fra en lokalplan, hvis dispensationen ikke er i strid med principperne i planen.

### Landzonetilladelser

En landzonetilladelse udstedes af kommunen. Den kræves som udgangspunkt for, at man i landzone må opføre nyt byggeri eller foretage udstykning eller ændring i anvendelsen af bestående bebyggelse og ubebyggede arealer.

### Vejdirektoratets projekter

Der leveres kort for området omkring ejendommen. Kortet viser med farvemarkering om ejendommen er beliggende indenfor et vejforsyningsprojekt, som vejmyndigheden enten undersøger, planlægger eller er ved at anlægge. Eksisterer der ingen vejforsyningsprojekter nær ejendommen vil der ikke udarbejdes et bilag.

### Landsplandirektiv "Baltic Pipe"

Baltic Pipe er en ny gastransmissionsledning, der vil sikre forsyningsikkerheden for naturgas i Danmark. Desuden vil gastransmissionsledningen få forbindelse til gasfelter i Nordsøen og gastransmissionsnettet i Polen.

### Råstofplaner

En råstofplan skal omfatte en periode på mindst 12 år og Regionsrådet vurderer hvert 4. år om der er behov for justeringer eller revision af råstofplanen. Råstofplanen fastlægger, hvor der i regionen kan gives tilladelse til at indvinde naturgivne råstoffer – dvs. sand, grus, sten, kvartssand, ler, moler, plastisk ler, tørv og kalk.

### Kommuneplaner

Kommuneplanen omfatter en periode på 12 år og fastlægger de overordnede mål og retningslinjer for den enkelte kommunes udvikling. Den udgør rammen for udarbejdelse af lokalplaner og er grundlag for behandling af en række sager, herunder den konkrete administration i det åbne land og ansøgninger om byggetilladelse.

### Hovedstadsområdets transportkorridorer

Transportkorridorene i hovedstadsområdet er arealer, der er reserveret til fremtidige motorveje og baner m.m. De er en del af den overordnede fysiske planlægning og har hjemmel i planloven. Det betyder, at de respektive grundejere ikke får erstatning for de begrænsninger, de får pålagt i denne sammenhæng. Hovedstadsområdet omfatter i denne forbindelse kommunerne i Region Hovedstaden, bortset fra Bornholms Regionskommune, samt Greve, Køge, Lejre, Roskilde, Solrød og Stevns kommuner.

### Spildevandsplaner

Kommunernes spildevandsplaner udarbejdes for at give en samlet oversigt over den eksisterende og planlagte spildevandshåndtering i de enkelte kommuner.

### Varmeforsyning

Oplysningen angiver, hvilken forsyningsform, der er til rådighed for området. Det kan fx være naturgas eller fjernvarme. Desuden oplyses om eventuel tilslutningspligt/forblivelsespligt til en forsyningsform samt om eventuelle forbud mod visse opvarmningstyper (typisk el).

### Beskyttet natur

Beskyttet natur kan være beskyttede naturtyper eller vandløb jf. naturbeskyttelsesloven § 3. Hvis ejendommen er beliggende indenfor et område med beskyttet natur, kan der være begrænsninger for anvendelse af arealerne på ejendommen.

### Landbrugspligt

Der er som udgangspunkt landbrugspligt på alle ejendomme, der er over 2 ha (20.000 m<sup>2</sup>). Når en ejendom er noteret med landbrugspligt, er den omfattet af landbrugslovens regler. Det betyder, at der gælder særlige regler for disse ejendomme f.eks. ved køb og salg. Der er ikke noget krav om, at en ejendom med landbrugspligt skal anvendes til landbrug eller lignende.

### Fredskov

Når en skov er fredskovspligtig, betyder det, at den, der ejer skovarealet, til enhver tid har pligt til at anvende det til skovbrugsformål. Med fredskovsplikten følger desuden en række regler, der tilsammen sikrer den langsigtede skovdyrkning.

## Internationale naturbeskyttelsesområder

Internationale beskyttelsesområder er opdelt i hhv. Ramsarområder, Fuglebeskyttelsesområder og Habitatområder. Hvis ejendommen er beliggende indenfor et område med internationale beskyttelsesområder, kan der være begrænsninger for anvendelse af arealerne på ejendommen.

## Majoratsskov

Majoratsskov er i følge skovloven arealer, der skal holdes under én ejer. Skovmyndigheden (miljøstyrelsens lokale enhed) kan give tilladelse til at ophæve majoratsskov noteringen på hele eller dele af skoven.

## Aktuel vandforsyning

Her oplyses hvilken form for vandforsyning ejendommen er tilkøbt, fx alment eller privat alment vandforsyningsanlæg.

## Påbud vedr. spildevandsforhold på ejendommen

-

## Medlemskab af spildevandsforsyning

-

## Aktuelle afløbsforhold

Her oplyses hvordan spildevand og regnvand bortledes fra ejendommen.

## Tilladelser vedr. spildevandsforhold på ejendommen

-

## Grundvand - Følsomme indvindingsområder

Oplysningen er etableret for at beskytte drikkevandet nitrat- og sprøjtemiddelfølsomme indvindingsområder. Hvis ejendommen er beliggende indenfor et følsomt indvindingsområde, kan der være begrænsninger for anvendelse af arealerne på ejendommen.

## Grundvand - Drikkevandsinteresser

Oplysningen viser, om ejendommen er beliggende indenfor et drikkevandsområde. Afhængig af drikkevandsområdets kategorisering kan der være begrænsninger for anvendelse af arealerne på ejendommen.

## Påbud/dispensationer/anbefalinger vedr. vandindvindingsanlæg/-boringer på ejendommen

Kommunalbestyrelsen indberetter oplysninger af betydning for ejendomshandler med henblik på offentliggørelse og videregivelse af visse oplysninger på vandforsyningslovens område til den fælles offentlige database for geologi, grund- og drikkevand, Jupiter.

## Områdeklassificering

Områdeklassificeringen inddeles i tre klasser; "Analysefrit område (Kategori 1)", "Analysefrit område (Kategori 2)" og "Område med krav om analyser". Byzoneområder klassificeres som udgangspunkt som lettere forurenede. Områdeklassificeringen er dog ikke nødvendigvis altid sammenfaldende med byzonen. Hvis ejendommen er omfattet af områdeklassificering, kan der være anmeldeligt ved større jordflytning.

## Påbud iht. jordforureningsloven

Her kan du se, om kommunen har udstedt påbud på ejendommen efter reglerne i lov om forurenede jord. Der oplyses om påbud efter §§ 9(2), 10, 44(2), 48, 72a, jf. § 7, nr. 1 i bekendtgørelse om indberetning af jordforureningsdata.

## Kortlagt jordforurening

Kortlagt jordforurening kan være betegnet som kortlagt på hhv. vidensniveau 1 (V1) og/eller vidensniveau 2 (V2) i henhold til lov om forurenede jord. Oplysningen fremgår også af jordforureningsattesten.

## JordforureningsattestBFE

Danmarks Miljøportals jordforureningsattest viser oplysninger om jordforurening for matriklen. Attesterne dannes ud fra regionernes og kommunernes oplysninger om jordforurening.

## Ejendomsskat

Læs mere om de nye boligskatter på <https://www.vurderingsportalen.dk/ejerbolig/boligskat/nye-regler-fra-2024/>.

## Ejendoms- og grundværdi

Ved vurderingen af en ejendom fastsættes den forventelige kontantværdi i fri handel for en ejendom af den pågældende kategori, under hensyn til alder, størrelse, beliggenhed og øvrige karakteristika. Vurderingen kan afvige fra en faktisk konstateret handelspris for ejendommen. Vurderingen foretages på grundlag af de priser i fri handel, der er konstateret for sammenlignelige ejendomme (reference ejendomme) og for den pågældende ejendom selv på vurderingstidspunktet. Vurderingen foretages også på baggrund af øvrige markedsindikatorer af væsentlig betydning for vurderingen. Ejendoms- og grundværdien danner grundlaget for de statslige og kommunale ejendomsskatter.

---

## Forureningsattester

Dette dokument er genereret ud fra et øjebliksbillede af hvilke matrikler og tilhørende data, der hørte under det pågældende BFE-nummer på tidspunktet for udtrækket. Danmarks Miljøportal kan ikke garantere, at der er fuldt ud samme data og matrikler tilhørende BFE-nummeret på et senere tidspunkt.

BFE-nummer: 3095635

Ejerlav og matrikelnumre: (480951,3n)

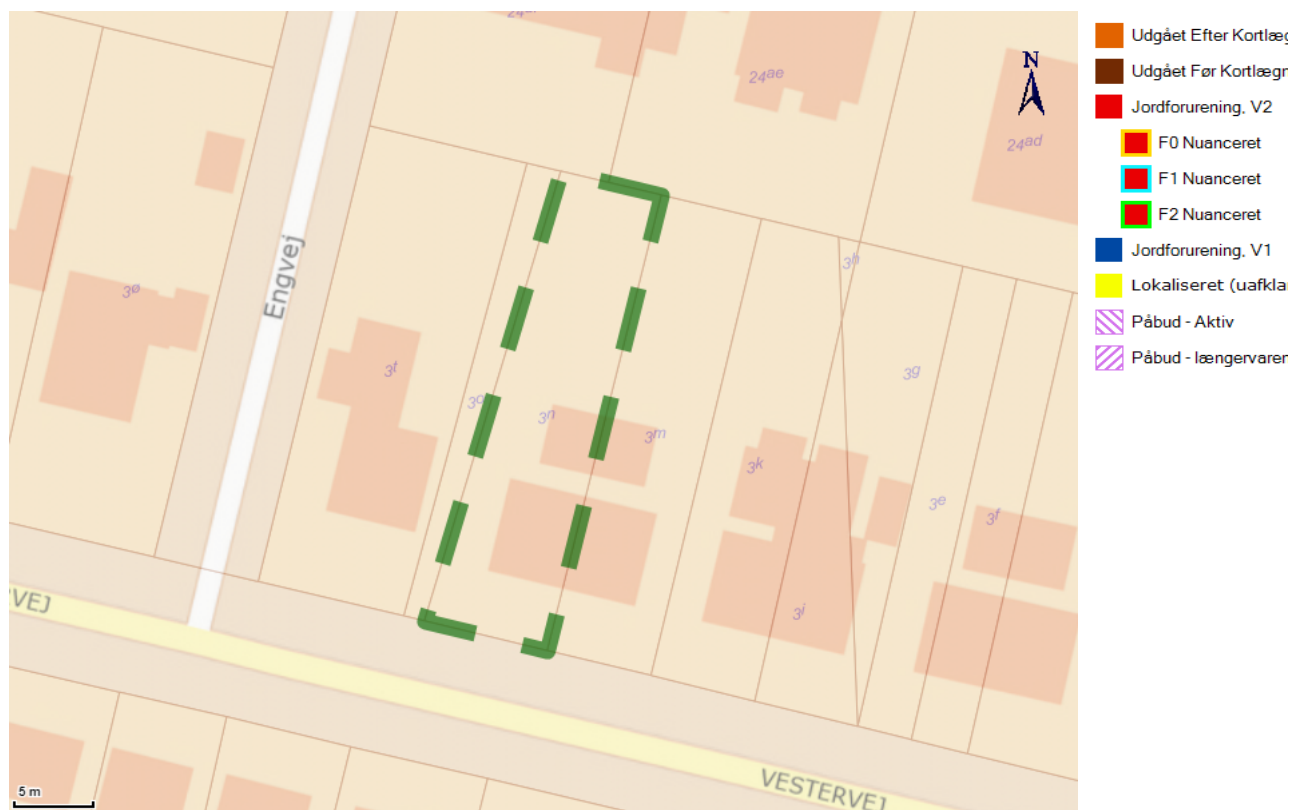


## Der er søgt på følgende matrikel:

Ejerlavnavn	Holeby By, Holeby
Matrikelnummer	3n
Region	Region Sjælland
Kommune	Lolland Kommune
Beregningsdato	[Manglende Beregningsdato]

## Kort

Placeringen af den søgte matrikel kan ses nedenfor (her kan de også se om der er jordforureninger i nærheden af det søgte).



## Forureningsstatus

**Matrikel status:** Matriklen er ikke kortlagt.

Region Sjælland har for nuværende ingen oplysninger om jordforurening på den pågældende matrikel.

Matriklen er omfattet af områdeklassificering. Matriklen er ikke fritaget for analysepligt ved jordflytning.

Der er på denne matrikel ikke igangværende påbud efter jordforureningsloven.

Jordflytninger fra områdeklassificerede og kortlagte arealer skal anmeldes til Kommunen.

## Kontaktoplysninger

### Region Sjælland

<b>Adresse</b>	Alleen 15, 4180 Sorø
<b>Mail</b>	<a href="mailto:jordforurening@regionsjaelland.dk">jordforurening@regionsjaelland.dk</a>
<b>Web</b>	<a href="http://www.regionsjaelland.dk/Miljo/jordforurening">www.regionsjaelland.dk/Miljo/jordforurening</a>
<b>Bemærkning</b>	Man bør tillige foretage en søgning på Region Sjællands hjemmeside "Jordforurening" da der her findes oplysninger om lokaliteter, der er under sagsbehandling. Disse lokaliteter kan først findes på Danmarks Miljøportal når der er truffet en afgørelse for lokaliteten

### Lolland Kommune

<b>Adresse</b>	Fruegade 7   4970 Rødby
<b>Mail</b>	<a href="mailto:lolland@lolland.dk">lolland@lolland.dk</a>
<b>Web</b>	<a href="http://www.lolland.dk/Borger/Teknik_og_miljo/Miljo/Jord/Jordflytning.aspx">http://www.lolland.dk/Borger/Teknik_og_miljo/Miljo/Jord/Jordflytning.aspx</a>
<b>Bemærkning</b>	Hvis din grund ikke er omfattet af områdeklassificering i denne attest, kan det skyldes at din kommune endnu ikke har gjort data tilgængelige på Danmarks Miljøportal eller at data ikke er opdateret.

## Bilag

### Jordforurening, V1

Et areal betegnes som kortlagt på vidensniveau 1 (V1), hvis der er tilvejebragt en faktisk viden om aktiviteter på arealet eller aktiviteter på andre arealer, der kan have været kilde til jordforurening på arealet.

### Jordforurening, V2

Et areal betegnes som kortlagt på vidensniveau 2 (V2), hvis der er tilvejebragt et dokumentationsgrundlag, der gør, at det med høj grad af sikkerhed kan lægges til grund, at der på arealet er en jordforurening af en sådan art og koncentration, at forurening kan have skadelig virkning på mennesker og miljø.

### Lokaliseret (uafklaret)

Et areal betegnes som lokaliseret (uafklaret), hvis der er oplysninger, som endnu ikke er i vurderet i forhold til kortlægning. Uafklarede oplysninger kan eksempelvis være historiske oplysninger vedrørende tidligere aktiviteter på en grund eller oplysninger om fund af forurening. Uafklarede oplysninger kan dermed efter yderligere gennemgang af eksempelvis arkiver og sagsbehandling resultere i en kortlægning af en grund eller i en status som "Udgået før kortlægning"

### Nuancering

Nuancering af kortlægning på V2, på baggrund af den risiko, den kortlagte forurening udgør eller kan udgøre for den aktuelle anvendelse til boligformål

### Udgået Efter Kortlægning

Forureninger, som har været kortlagt på vidensniveau 1 eller 2, men som er udgået af kortlægningen

### Udgået Før Kortlægning

Lokaliteter, hvor der er foretaget en oprensning så de ikke bliver kortlagt som forurenede (V2). Desuden findes der lokaliteter i denne kategori, hvor det har været vurderet om de skulle kortlægges som mulig forurenede (V1) men hvor lokaliteten frikendes på baggrund af de historiske oplysninger.

### Områdeklassificering

Område, hvor jorden antages at være lettere forurenede, udpeget jf. jordforureningslovens § 50a. Byzone klassificeres som udgangspunkt som område, hvor jorden antages at være lettere forurenede. Oplysning om områdeklassificering stammer fra en tegning af matriklen på kort. I enkelte tilfælde kan unøjagtigheder eller ændringer i matrikeltegningen resultere i, at matriklen fejlagtig overlapper en anden matrikel og påvirker informationer om områdeklassificering herpå. Hvis attesten indeholder oplysning om områdeklassificering, inkl. analysefrie områder, som forekommer ukorrekt, så kan du få et overblik over matriklen på <http://arealinformation.miljoportal.dk/distribution/>. Ellers kan den aktuelle kommune kontaktes.

### Igangværende påbud - JFL

Areal, hvor kommunen har meddelt et påbud efter jordforureningsloven. Det kan være enten et aktivt påbud eller et påbud, hvor der alene er længerevarende vilkår (f. eks. belægning eller monitoring). Når et påbud er helt opfyldt, oplyses det ikke i jordforureningsattesten. Kommunen skal oplyse om påbud efter jordforureningsloven jf. reglerne i Bekendtgørelse om indberetning og registrering af jordforureningsdata, dvs. påbud meddelt efter 1. juli 2014 efter de hjemler, der er fastsat. Kommunen kan oplyse om påbud efter andre hjemler og påbud, som er meddelt tidligere, når de er igangværende.

## Forureningsattester

Dette dokument er genereret ud fra et øjebliksbillede af hvilke matrikler og tilhørende data, der hørte under det pågældende BFE-nummer på tidspunktet for udtrækket. Danmarks Miljøportal kan ikke garantere, at der er fuldt ud samme data og matrikler tilhørende BFE-nummeret på et senere tidspunkt.

BFE-nummer: 3095636

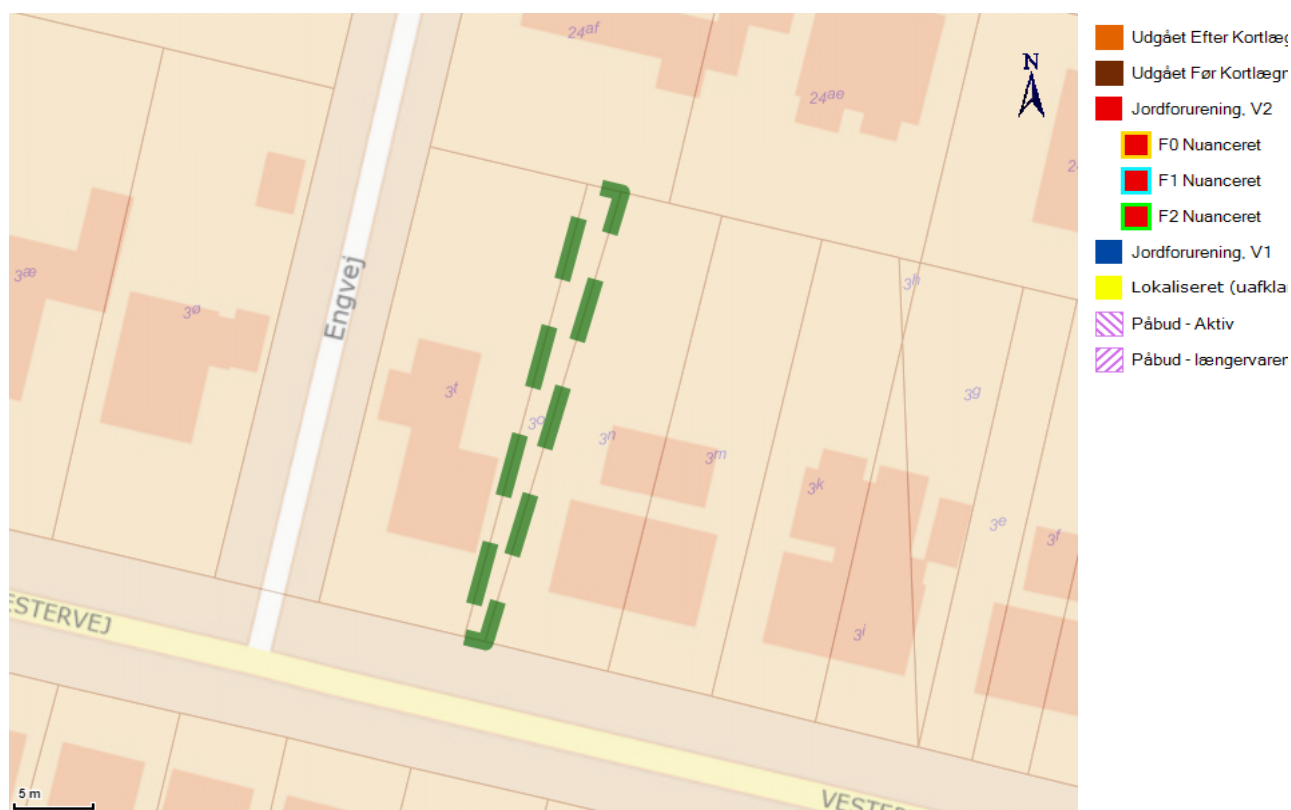
Ejerlav og matrikelnumre: (480951,3o)

## Der er søgt på følgende matrikel:

Ejerlavnavn	Holeby By, Holeby
Matrikelnummer	3o
Region	Region Sjælland
Kommune	Lolland Kommune
Beregningsdato	[Manglende Beregningsdato]

## Kort

Placeringen af den søgte matrikel kan ses nedenfor (her kan de også se om der er jordforureninger i nærheden af det søgte).



## Forureningsstatus

**Matrikel status:** Matriklen er ikke kortlagt.

Region Sjælland har for nuværende ingen oplysninger om jordforurening på den pågældende matrikel.

Matriklen er omfattet af områdeklassificering. Matriklen er ikke fritaget for analysepligt ved jordflytning.

Der er på denne matrikel ikke igangværende påbud efter jordforureningsloven.

Jordflytninger fra områdeklassificerede og kortlagte arealer skal anmeldes til Kommunen.

## Kontaktoplysninger

### Region Sjælland

<b>Adresse</b>	Alleen 15, 4180 Sorø
<b>Mail</b>	<a href="mailto:jordforurening@regionsjaelland.dk">jordforurening@regionsjaelland.dk</a>
<b>Web</b>	<a href="http://www.regionsjaelland.dk/Miljo/jordforurening">www.regionsjaelland.dk/Miljo/jordforurening</a>
<b>Bemærkning</b>	Man bør tillige foretage en søgning på Region Sjællands hjemmeside "Jordforurening" da der her findes oplysninger om lokaliteter, der er under sagsbehandling. Disse lokaliteter kan først findes på Danmarks Miljøportal når der er truffet en afgørelse for lokaliteten

### Lolland Kommune

<b>Adresse</b>	Fruegade 7   4970 Rødby
<b>Mail</b>	<a href="mailto:lolland@lolland.dk">lolland@lolland.dk</a>
<b>Web</b>	<a href="http://www.lolland.dk/Borger/Teknik_og_miljo/Miljo/Jord/Jordflytning.aspx">http://www.lolland.dk/Borger/Teknik_og_miljo/Miljo/Jord/Jordflytning.aspx</a>
<b>Bemærkning</b>	Hvis din grund ikke er omfattet af områdeklassificering i denne attest, kan det skyldes at din kommune endnu ikke har gjort data tilgængelige på Danmarks Miljøportal eller at data ikke er opdateret.

## Bilag

### Jordforurening, V1

Et areal betegnes som kortlagt på vidensniveau 1 (V1), hvis der er tilvejebragt en faktisk viden om aktiviteter på arealet eller aktiviteter på andre arealer, der kan have været kilde til jordforurening på arealet.

### Jordforurening, V2

Et areal betegnes som kortlagt på vidensniveau 2 (V2), hvis der er tilvejebragt et dokumentationsgrundlag, der gør, at det med høj grad af sikkerhed kan lægges til grund, at der på arealet er en jordforurening af en sådan art og koncentration, at forurening kan have skadelig virkning på mennesker og miljø.

### Lokaliseret (uafklaret)

Et areal betegnes som lokaliseret (uafklaret), hvis der er oplysninger, som endnu ikke er i vurderet i forhold til kortlægning. Uafklarede oplysninger kan eksempelvis være historiske oplysninger vedrørende tidligere aktiviteter på en grund eller oplysninger om fund af forurening. Uafklarede oplysninger kan dermed efter yderligere gennemgang af eksempelvis arkiver og sagsbehandling resultere i en kortlægning af en grund eller i en status som "Udgået før kortlægning"

### Nuancering

Nuancering af kortlægning på V2, på baggrund af den risiko, den kortlagte forurening udgør eller kan udgøre for den aktuelle anvendelse til boligformål

### Udgået Efter Kortlægning

Forureninger, som har været kortlagt på vidensniveau 1 eller 2, men som er udgået af kortlægningen

### Udgået Før Kortlægning

Lokaliteter, hvor der er foretaget en oprensning så de ikke bliver kortlagt som forurenede (V2). Desuden findes der lokaliteter i denne kategori, hvor det har været vurderet om de skulle kortlægges som mulig forurenede (V1) men hvor lokaliteten frikendes på baggrund af de historiske oplysninger.

### Områdeklassificering

Område, hvor jorden antages at være lettere forurenede, udpeget jf. jordforureningslovens § 50a. Byzone klassificeres som udgangspunkt som område, hvor jorden antages at være lettere forurenede. Oplysning om områdeklassificering stammer fra en tegning af matriklen på kort. I enkelte tilfælde kan unøjagtigheder eller ændringer i matrikeltegningen resultere i, at matriklen fejlagtig overlapper en anden matrikel og påvirker informationer om områdeklassificering herpå. Hvis attesten indeholder oplysning om områdeklassificering, inkl. analysefrie områder, som forekommer ukorrekt, så kan du få et overblik over matriklen på <http://arealinformation.miljoportal.dk/distribution/>. Ellers kan den aktuelle kommune kontaktes.

### Igangværende påbud - JFL

Areal, hvor kommunen har meddelt et påbud efter jordforureningsloven. Det kan være enten et aktivt påbud eller et påbud, hvor der alene er længerevarende vilkår (f. eks. belægning eller monitoring). Når et påbud er helt opfyldt, oplyses det ikke i jordforureningsattesten. Kommunen skal oplyse om påbud efter jordforureningsloven jf. reglerne i Bekendtgørelse om indberetning og registrering af jordforureningsdata, dvs. påbud meddelt efter 1. juli 2014 efter de hjemler, der er fastsat. Kommunen kan oplyse om påbud efter andre hjemler og påbud, som er meddelt tidligere, når de er igangværende.



# EJENDOMS DATA RAPPORT

## Oversigt over vejforsyning

Berørende matr. 3n Holeby By, Holeby  
Oplysninger om vejforsyning er indhentet d. 03-01-2025.



Signaturforklaring:

- Offentlig
- Privat fælles
- Øvrige (privat/almen/udlagt privat fælles)
- Planlagt nedklassificering
- Matriklens placering

Kortet viser med farvemarkering de veje og stier, som vejmyndigheden har registreret som værende hhv. offentlige, private fælles eller private/almene/udlagte private fælles. Status for veje/stier uden farvemarkering er ikke oplyst. Kontakt kommunen for oplysning om disse.

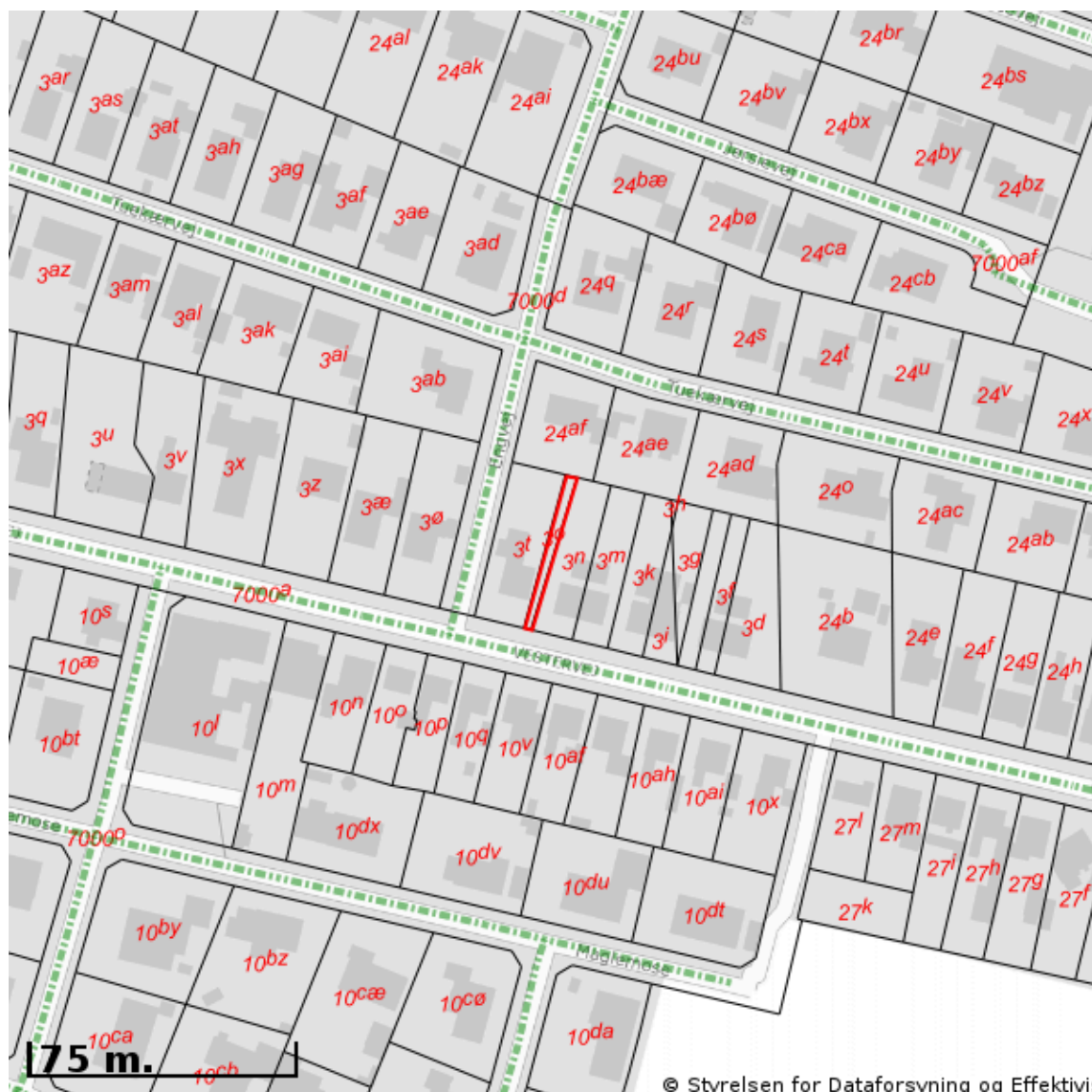




# EJENDOMS DATA RAPPORT

## Oversigt over vejforsyning

Berørende matr. 3o Holeby By, Holeby  
Oplysninger om vejforsyning er indhentet d. 03-01-2025.



Signaturforklaring:

-  Offentlig
-  Privat fælles
-  Øvrige (privat/almen/udlagt privat fælles)
-  Planlagt nedklassificering
-  Matriklens placering

Kortet viser med farvemarkering de veje og stier, som vejmyndigheden har registreret som værende hhv. offentlige, private fælles eller private/almene/udlagte private fælles. Status for veje/stier uden farvemarkering er ikke oplyst. Kontakt kommunen for oplysning om disse.

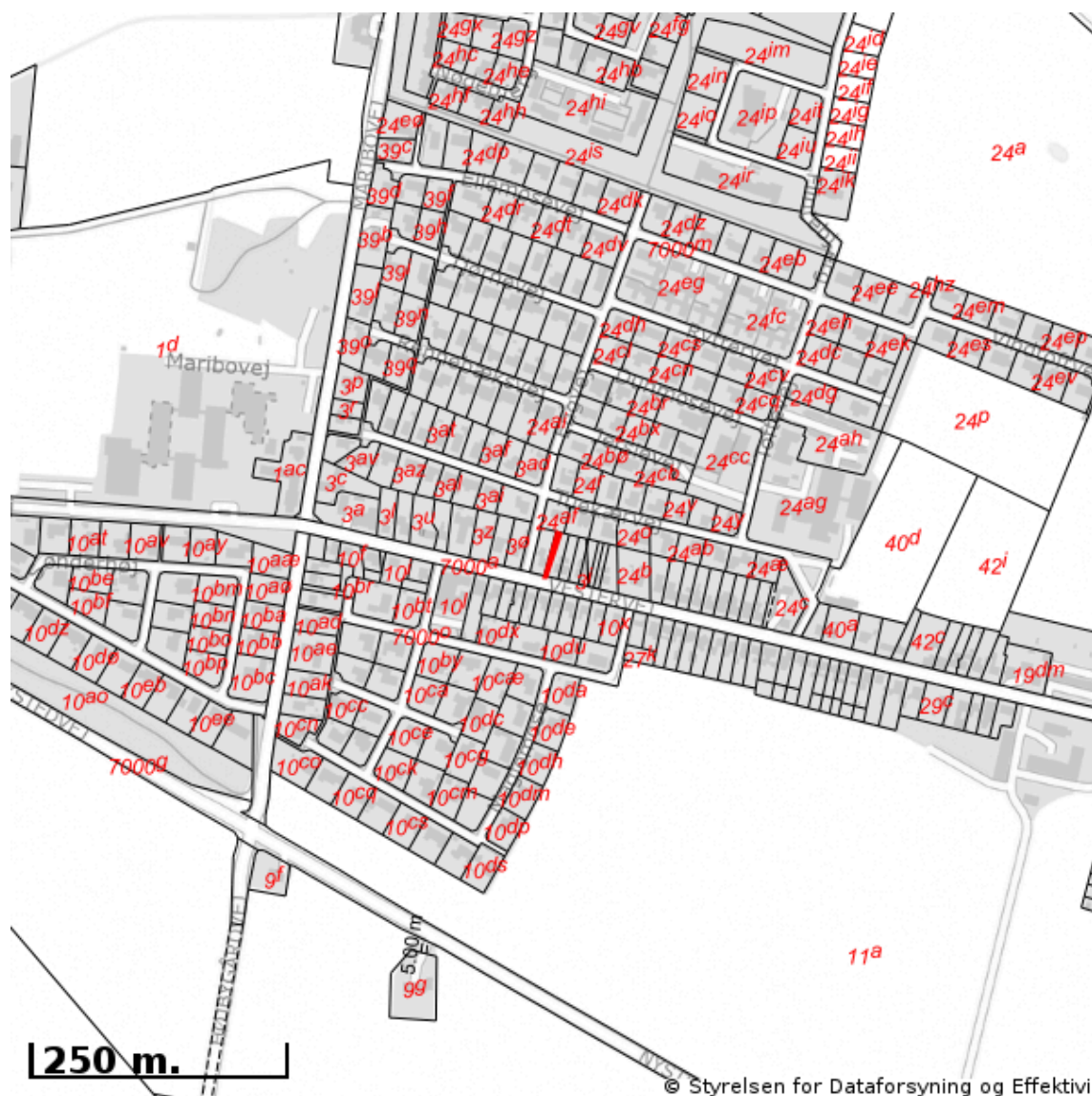








# EJENDOMS DATA RAPPORT

## Øversigt over råstofområder

Berørende matr. 30 Holeby By, Holeby  
Oplysninger om råstofområder er indhentet d. 03-01-2025.



Signaturforklaring:

-  Matriklens placering
-  Råstofgraveområde
-  Råstofinteresseområde
-  Areal med anmeldte rettigheder

OBS! Oplysninger om råstofområder indhentes fra Danmarks Arealinformation og vedligeholdes af regionerne. Kontakt regionen hvis du mener at der er fejl i råstofområderne.



**Lolland Kommune**  
**Økonomi, Kultur og Fritid**  
**Søvej 8**  
**4900 Nakskov**

TELEFONNR. :  
 BORGERSERVICE 54 67 67 67  
 E-MAIL :  
 EJENDOMSBIDRAG@LOLLAND.DK

Modtager 360030000401  
 Boet efter Mogens Krohn Jørgensen

Udskrevet den: 25/11-2024 Moms-nr.: 29188572 Sorteringsnummer: 01 00000 001898

Debitnummer: 056 25 001788 02 06	Kommunenr.: 360	Ejendomsnr.: 001788
-------------------------------------	--------------------	------------------------

Ejendommens beliggenhed:  
 Vestervej 104 (4960)

Bfe. nummer:  
 0003095635

Matrikelbetegnelse:  
 HOLEBY BY, HOLEBY 3n m.fl.

Bebygget areal: 92 BBR-status pr. 01/01-2024

Øvrige Bfe. numre:  
 0003095636

## Kommunale ejendomsbidrag af fast ejendom 2025 Side 01 af 01

Specifikation Beløb Heraf moms

**BEMÆRK: Ejendomsskat vedr. skatteåret 2024 og frem administreres/opkræves af SKAT**

Rottebekæmpelse 0,7321 92 150,02

**MERVÆRDIAFGIFT/MOMS, er beregnet med 25%:**  
 Afgiften af de enkelte rater kan for momsregistrerede først medregnes som indgående afgift på fakturerings tidspunktet.

**I ALT** 150,02 0,00

Rate	Forfaldsdato	Sidste rettidige indb.dag	Ratebeløb	Fakturadato	Moms beløb
01	01/01-2025	06/01-2025	150,02	01/01-2025	0,00

**Indbetalingskort udsendes snarest til hovedejer, såfremt ej tilmeldt Betalingservice. Medejer vil modtage en kopi af opkrævningen. Betaling fra udlandet: IBAN NR DK 920 682 000 166 0713 - Swift: JYBADKKK**

Hvis det forfaldne beløb ikke er betalt senest sidste rettidige indbetalingsdag, søges det inddrevet ved udlæg.

Ved for sen indbetaling påløber renter og evt. gebyr.

Renter beregnes fra forfaldsdato. Oplysninger om renter og restgæld for lån videregives til SKAT.

# Servitut



---

**Ejendom:**

Adresse: Vestervej 104  
4960 Holeby  
Landsejerlav: Holeby By, Holeby  
Matrikelnummer: 0003o

Adresse: Vestervej 104  
4960 Holeby  
Landsejerlav: Holeby By, Holeby  
Matrikelnummer: 0003n

---

**Anmoder:**

Navn: Lolland Kommune  
Torvet 3  
4930 Maribo  
Cvr-nr.: 29188572

---

**Påtaleberettiget:**

Navn: Lolland Kommune  
Torvet 3  
4930 Maribo  
Cvr-nr.: 29188572

---

**Myndighed:**

Navn: Lolland Kommune  
Torvet 3  
4930 Maribo  
Cvr-nr.: 29188572

---

**Arealanvendelse:**

Anvendelsesforhold  
Kondemnering  
Andet

---

**Brugsret:**

Bygning

---

**Servitut tekst:**

Kondemnering

## Kondemnering

Klima-, Miljø- og Teknikudvalget i Lolland kommune har på møde den 28. februar 2022 truffet beslutning om forbud mod beboelse og ophold (kondemnering) med virkning fra den 1. september 2022 vedr. beboelsen på ejendommen Vestervej 104, 4960 Holeby, matr. nr. 3n og 3o Holeby By, Holeby i.h.t. byfornyelseslovens § 76, Lovbek. nr.794 af 27. april 2021. I den anledning meddeles herved forbud mod beboelse og ophold i beboelsen på ejendommen, Vestervej 104, 4960 Holeby, matr. nr. 3n og 3o Holeby By, Holeby med virkning fra den 1. september 2022. Beslutningen har følgende retsvirkninger: Ejendommen må ikke prioriteres eller omprioriteres ud over ejendommens grundværdi, jfr. byfornyelseslovens § 76, stk. 7. Kommunen kan tillade belåning ud over ejendommens grundværdi, hvis kun en mindre del af ejendommen er kondemneret, eller hvis der foreligger godkendt forslag til ombygning efter byfornyelseslovens § 79. Byfornyelseslovens § 76, stk. 7 finder ikke anvendelse på lån til afhjælpning af forhold, der har begrundet kondemneringen. Forbud mod beboelse og ophold (kondemnering) træder i kraft fra den 1. september 2022. Nærværende deklaration skal respekteres af de til enhver tid værende ejere og indehavere af andre rettigheder over ejendommen uden hensyn til, hvornår retten er stiftet.

---

### Oplysninger om servitутten:

Servitутten kan tinglyses uden ejers tiltrædelse.

Servitутten kan tinglyses med prioritet forud for anden gæld og servitутter.

Servitутten har betydning for ejendommens værdi.

---

### Hjemmel:

Lovbekendtgørelse nr. 794 af 27. april 2021 § 76, stk. 6  
(Byfornyelsesloven)

---

## ***Nedenstående anmelderoplysninger underskrives alene af anmelder.***

---

### Anmelder:

Lolland Kommune  
Torvet 3  
4930 Maribo

### Cvr-nr.:

29188572

### Kontaktoplysninger:

Vibeke Nygaard,  
54676467

viny@lolland.dk

Anmelders sagsnummer: 447555

-----  
**Tinglysningsafgift:**

Afgift: 1.750 DKK

Afgiftspligtigt beløb: 0 DKK

-----  
**Storkundenummer:**

29188572

Tinglysningsafgift betalt i henhold til storkundeordning.

---

---

## Resultat af tinglysning

-----  
**Ejendom:**

Adresse: Vestervej 104  
4960 Holeby  
Landsejerlav: Holeby By, Holeby  
Matrikelnummer: 0003o

-----  
**Status:**

Tinglyst

-----  
**Tinglysningsdato:**

03.03.2022 08:30:02

-----  
**Dokumenttype:**

Servitut

-----  
**Dato/løbenummer:**

03.03.2022-1013696102

-----  
**Bemærkninger:**

Servitut med lovbestemt prioritet.

---

**Ejendom:**

Adresse: Vestervej 104  
4960 Holeby  
Landsejerlav: Holeby By, Holeby  
Matrikelnummer: 0003n

---

**Status:**

Tinglyst

---

**Tinglysningsdato:**

03.03.2022 08:30:02

---

**Dokumenttype:**

Servitut

---

**Dato/løbenummer:**

03.03.2022-1013696102

---

**Bemærkninger:**

Servitut med lovbestemt prioritet.

---



Justitsministeriets Genpartpapir. Til Skøder, Skadesløsbreve, Kvitteringer til Udslettelse og andre Paategninger m. m. (vedr. fast Ejendom).

Mtr. Nr., Ejerlav, Sogn:  
(i København Kvarter)  
eller (i de sønderjydske Lands-  
dele) Bd. og Bl. i Ting-  
bogen, Art. Nr., Ejerlav,  
Sogn.

3 0 Holeby By  
og Sogn.

Købers }  
Kreditors } Bopæl: Holeby.

Anmelderens Navn og Bopæl (Kontor):

Sagfører  
Rødby.

Stempel: 1 Kr. 80 Øre.

Gade og Hus Nr.:  
(hvor saadant findes)

*Servitut*

S K Ø D E :

Underskrevne Parcelløist JENS P. JENSEN, Holeby, sælger, skøder og endelig overdrager herved til medunderskrevne Overfyrbøder HANS CHRISTIAN RAIMOND THEODOR OLSEN RYTTER, Holeby, der i H.t. Landbrugsministeriets Skriv. af 15. April 1931 fra Matr. Nr. 3 c; Holeby udstykkede Parcel skyldsæt saaledes: Matr. Nr. 3 0 Holeby By og Sogn, Hartkorn  $\frac{1}{2}$  Alb.

Handelen er indgaaet saaledes:

1 .

Parcellen er overtaget af Køberen. Skæringsdagen for Skatter og Afgifter er 1. April 1931.

2 .

Købesummen er fastsat til 350 Kr., som Køberen har betalt contant. Vi ansætter paa Tro og Love Værdien af Parcellen til at være lig med Købesummen.

3 .

Parcellen overdrages iøvrigt med de samme Rettigheder og Forpligtelser hvormed Sælgeren har ejet den.

4 .

Samtidig med nærværende Skøde begæres tinglyst følgende Servitut paa Parcellen: Køberen og efterfølgende Ejere skal have Helhegnsplicht i Parcellens Grænser i Vest og Nord. Paataløretten tilkommer Ejeren af den tilgrænsende Del af Matr. Nr. 3 c Holeby.

5 .

Omkostningerne ved Handelen, derunder ved Udstykningen betales af Køberen. Sælgeren betaler Omkostningerne ved Parcellens Frigørelse for Pantegæld.

Holeby, den 30. Juli 1931.

J.P.Jensen

R.O.Rytter.

Til Vitterlighed om rigtig Datering samt Sælgerens Underskrift og Myndighed:

Chr. Petersen, Sagfører, Rødby.



Indført : Dagbogen for Retskreds Nr. 30, Maribo Købstad m. v.,

den 27. Oktober 1931

Lyst. Tingbog: Bd. Høleby Bl. 367 : Akt: Skab C Nr. 229.

Skødet er endeligt. Tillige lyst som skrivet skiftende.  
Parcelkort forevist.


Cyclus: 13 Hr  
Tredde Kromer }



Genpartens Rigtighed bekræftes

Dommaren i Maribo m. v., den

11. November 1931



Justitsministeriets Genpartpapir. Til Skøder, Skadesløsbreve, Kvitteringer til  
Udslettelse og andre Paategninger m. m. (vedr. fast Ejendom).

1200

11 JUL 1942

Mtr. Nr., Ejerlav, Sogn: 3 m, 3n & 3o  
(i København Kvarter)  
eller (i de sønderjydske Lands-  
dele) Bd. og Bl. i Ting-  
bogen, Art. Nr., Ejerlav, Sogn.  
Sogn.

Holeby By og  
Sogn.

Akt: Skab *B* Nr 549.  
(Udfyldes af Dommerkontoret)

*fr* - 338 - 367.

Købers } Bopæl:  
Kreditors }

Gade og Hus Nr.:  
(hvor saadant findes)

Anmelderens Navn og Bopæl (Kontor):

*W. Jørgensen*

*Bagfælle*

*Rødby*

Stempel: 4 Kr. 00 Øre.

DEKLARATION.

Underskrevne Husejer THORVALD CHRISTIAN JENSEN BIGUM, Holeby  
der er Ejer af Ejendommen Matr.Nr. 3 m Holeby By og Sogn, for Hartkorn  
1 Alb. og medunderskrevne Maskinarbejder H. CHR. R. TH. OLSEN RYTTER,  
Holeby, der er Ejer af Ejendommen Matr.Nr. 3 n og 3 o Holeby By og Sog  
for Hartkorn henholdsvis 1 Alb. og 0½ Alb., erklærer herved i Anled-  
ning af, at der er opført fælles Brandgavl for vore nævnte Ejendomme,  
at vi og efterfølgende Ejere af enhver af disse Ejendomme skal være  
uberettigede til at lade bemeldte Brandgavl nedrive eller fjerne, saa-  
længe nogen af de paa vore respektive Ejendomme værende, til den fælles  
Brandgavl stødende Bygninger staar.

Paataleberettigede m.H.t. Overholdelse af nærværende Bestem-  
melse er de til enhver Tid værende Ejere af vore fornævnte Ejendomme.

Om de vore nævnte Ejendomme paahvilende Pantehæftelser, Servi-  
tuter og andre Byrder henvises til Ejendommenes Blad i Tingbogen.

H o l e b y, den 1. Juli 1942.

Thorvald Christian Jensen Bigum.

H. Chr. R. Th. Olsen Rytter.

Til Vitterlighed:

Vilh. Jørgensen, Tømrerm., Holeby.

L. Antonisen, Murerm.

Indført i Dagbogen for Retskreds Nr. 30, Maribo Købstad m. v.,

den 11 JULI 1942

**Lyst**

Genpartens Rigtighed bekræftes.

Dommeren i Maribo m. v., den

11 JULI 1942

*[Handwritten signature]*

*[Handwritten signature]*

ADVODAN  
C.E. Christiansens Vej 2  
4930 Maribo

Dato: 5. august 2021  
Sags ID: 424203

**Lolland Kommune**  
Teknik- og Miljømyndighed

**Postadresse**  
Fruegade 7  
4970 Rødby

Tlf.: 54 67 67 67

lolland@lolland.dk  
www.lolland.dk

**Kontaktperson**  
Henrik Virkelyst Nielsen  
Byggeri og Ejendomme

henrn@lolland.dk  
Tlf.: 54676415

### **Orientering om anmeldelsesordning**

Lolland Kommune har pr.01.01.2021, indført anmelderordning for private udlejningsboliger.

I praksis betyder dette, at ejendomme som er opført senest 40 år før datoen for påtænkt udlejning, og som ikke har været anvendt til udlejning inden for de seneste 6 mdr. skal anmeldes til kommunen.

Da ejendomme som sælges på tvangsauktioner ofte falder ind under disse kriterier, og lige så ofte vil blive anvendt til udlejning, ønsker Teknik- og Miljømyndigheden i Lolland Kommune, at gøre jer opmærksom på tiltaget.

I kan læse mere om anmeldelsesordningen her: [Retsinformation](#)

Anmeldelsen sker via Lolland Kommunes hjemmeside på dette link: <https://www.lolland.dk/borger/bolig/anmeldelse-af-udlejningsbolig>

Samme sted findes desuden en gennemgang for, hvordan anmeldelsen foretages, samt proceduren for det videre forløb.

Med venlig hilsen

Henrik Virkelyst Nielsen  
Boligkonsulent

ADVODAN Lolland-Falster

Att. Heidi Madsen

Langmarksvej 57 D  
8700 Horsens

Telefon 76 28 28 28

mail.dk@lowell.com  
www.lowell.dkLowell Danmark A/S  
Cvr-nr. 18 45 79 70Gironr. 019-0543  
Bank:  
Reg.nr. 4073  
Kontonr. 019-0543  
BIC/SWIFT: DABADKKK  
IBAN: DK893000000190543Sagsnr.: 1570718 Ejd.nr. 100923  
Jeres ref.: 122778**Gældsforpligtelse vedr. Nordea Kredit Realkreditaktieselskab.  
Kreditor: Nordea Kredit Realkreditaktieselskab**

Tvangsauktionen den 19. februar 2025 kl. 11.00 over ejendommen matr.nr. 3 0, Holeby By, Holeby, Vestervej 104, 4960 Holeby.

Debitor: Boet Efter Mogens K Jørgensen, Maglemose 24, 4960 Holeby

Vi sender opgørelse over vores tilgodehavende:

				Kolonne
Obligationsrestgæld	pr. 01.01 .2025	DKK	259.822,45	2
Terminsrestance	pr. 11.12.2024	DKK	5.074,42	3
Uforfaldne renter	pr. 19.02.2025	DKK	1.082,59	2
Uforfaldent bidrag	pr. 19.02.2025	DKK	241,63	2
Morarenter	pr. 19.02.2025	DKK	118,36	3
Vores tilgodehavende	pr. 19.02.2025	DKK	266.339,45	1

Kolonne 1:	kolonne 2:	kolonne 3:
266.339,45 DKK	261.146,67 DKK	5.192,78 DKK

Vi gør opmærksom på, at lånet er et obligationslån.

Vi henviser til vedlagte amortiseringsplan.

Auktionskøber kan ikke uden videre regne med at kunne overtage lånet i Nordea Kredit, men kan inden auktionen henvende sig til os for at få tilkendegivet, om Nordea Kredit vil bevilge gældsovertagelse. For selskaber stilles der krav om supplerende personlig hæftelse.

De uforfaldne renter og bidrag bliver opkrævet i førstkommande ordinære terminsbetaling pr. 11. marts 2025.  
Obligationsrente: 3,000000%

Morarenten beregnes med 12,0000% p.a. fra den 11. i forfaldsmåned. Bidrag beregnes med 0,167400% af restgælden pr. termin.

Vi beder jer sende salgsoptstilling til os på mail: [nk.dk@lowell.com](mailto:nk.dk@lowell.com)

Med venlig hilsen  
Lowell Danmark A/S

Tine Møller  
Consultant, Administration of Estate

Dir. tlf.        76 28 28 55  
E-mail         nk.dk@lowell.com

## Amortiseringsplan Lån i danske kroner

1(3) Side  
7. januar 2025 Dato  
100923 m.fl. Ejendomsnr.  
845742 Lån nr.

Boet Efter Mogens K Jørgensen  
Maglemose 24  
4960 Holeby

Debitor: Boet Efter Mogens K Jørgensen

Beliggenhed: Vestervej 104  
4960 Holeby

Matr.nr: 3 n  
Holeby By, Holeby

Låntype:	Obligation annuitet				
Hovedstol	Løbetid	Antal terminer	Ydelsespct.:	Bidragspct.:	Rentepct. p.a.:
366.000,00	18 år 3 md.	pr. år 4 ialt 73	1,266397 %	0,167400 %	3,000000 %
Udbetalingsdato	ISIN-fondskode	Serie/årgang	Obl.rente p.a.:	Udb-/ref. kurs:	
27. marts 2013	DK0002028000	NOR/2044	3,000000 %	97,1500	

År/termin	Ydelse	Afdrag	Rente/bidrag	Ny restgæld
2024/04	0,00	0,00	0,00	259.822,45
2025/01	5.069,95	2.686,34	2.383,61	257.136,11
2025/02	5.065,46	2.706,49	2.358,97	254.429,62
2025/03	5.060,93	2.726,79	2.334,14	251.702,83
2025/04	5.056,36	2.747,24	2.309,12	248.955,59
<b>Ialt 2025</b>	<b>20.252,70</b>	<b>10.866,86</b>	<b>9.385,84</b>	
2026/01	5.051,76	2.767,84	2.283,92	246.187,75
2026/02	5.047,13	2.788,60	2.258,53	243.399,15
2026/03	5.042,46	2.809,52	2.232,94	240.589,63
2026/04	5.037,76	2.830,59	2.207,17	237.759,04
<b>Ialt 2026</b>	<b>20.179,11</b>	<b>11.196,55</b>	<b>8.982,56</b>	
2027/01	5.033,02	2.851,82	2.181,20	234.907,22
2027/02	5.028,24	2.873,21	2.155,03	232.034,01
2027/03	5.023,43	2.894,75	2.128,68	229.139,26
2027/04	5.018,59	2.916,47	2.102,12	226.222,79
<b>Ialt 2027</b>	<b>20.103,28</b>	<b>11.536,25</b>	<b>8.567,03</b>	
2028/01	5.013,71	2.938,34	2.075,37	223.284,45
2028/02	5.008,79	2.960,38	2.048,41	220.324,07
2028/03	5.003,83	2.982,58	2.021,25	217.341,49
2028/04	4.998,84	3.004,95	1.993,89	214.336,54
<b>Ialt 2028</b>	<b>20.025,17</b>	<b>11.886,25</b>	<b>8.138,92</b>	
2029/01	4.993,81	3.027,49	1.966,32	211.309,05
2029/02	4.988,74	3.050,19	1.938,55	208.258,86
2029/03	4.983,64	3.073,07	1.910,57	205.185,79
2029/04	4.978,49	3.096,12	1.882,37	202.089,67
<b>Ialt 2029</b>	<b>19.944,68</b>	<b>12.246,87</b>	<b>7.697,81</b>	
2030/01	4.973,31	3.119,34	1.853,97	198.970,33
2030/02	4.968,09	3.142,73	1.825,36	195.827,60
2030/03	4.962,83	3.166,30	1.796,53	192.661,30
2030/04	4.957,53	3.190,05	1.767,48	189.471,25
<b>Ialt 2030</b>	<b>19.861,76</b>	<b>12.618,42</b>	<b>7.243,34</b>	
2031/01	4.952,18	3.213,98	1.738,20	186.257,27
2031/02	4.946,80	3.238,08	1.708,72	183.019,19
2031/03	4.941,38	3.262,37	1.679,01	179.756,82
2031/04	4.935,92	3.286,83	1.649,09	176.469,99
<b>Ialt 2031</b>	<b>19.776,28</b>	<b>13.001,26</b>	<b>6.775,02</b>	
2032/01	4.930,42	3.311,49	1.618,93	173.158,50
2032/02	4.924,88	3.336,32	1.588,56	169.822,18
2032/03	4.919,29	3.361,34	1.557,95	166.460,84
2032/04	4.913,67	3.386,55	1.527,12	163.074,29
<b>Ialt 2032</b>	<b>19.688,26</b>	<b>13.395,70</b>	<b>6.292,56</b>	
2033/01	4.908,00	3.411,95	1.496,05	159.662,34
2033/02	4.902,28	3.437,54	1.464,74	156.224,80
2033/03	4.896,53	3.463,32	1.433,21	152.761,48
2033/04	4.890,73	3.489,30	1.401,43	149.272,18



## Amortiseringsplan Lån i danske kroner

2(3) Side  
7. januar 2025 Dato  
100923 m.fl. Ejendomsnr.  
845742 Lån nr.

Debitor: Boet Efter Mogens K Jørgensen

Lånetype : Obligation annuitet

År/termin	Ydelse	Afdrag	Rente/bidrag	Ny restgæld
<b>Ialt 2033</b>	<b>19.597,54</b>	<b>13.802,11</b>	<b>5.795,43</b>	
2034/01	4.884,89	3.515,47	1.369,42	145.756,71
2034/02	4.879,01	3.541,83	1.337,18	142.214,88
2034/03	4.873,08	3.568,40	1.304,68	138.646,48
2034/04	4.867,10	3.595,16	1.271,94	135.051,32
<b>Ialt 2034</b>	<b>19.504,08</b>	<b>14.220,86</b>	<b>5.283,22</b>	
2035/01	4.861,09	3.622,13	1.238,96	131.429,19
2035/02	4.855,02	3.649,29	1.205,73	127.779,90
2035/03	4.848,91	3.676,66	1.172,25	124.103,24
2035/04	4.842,76	3.704,24	1.138,52	120.399,00
<b>Ialt 2035</b>	<b>19.407,78</b>	<b>14.652,32</b>	<b>4.755,46</b>	
2036/01	4.836,56	3.732,02	1.104,54	116.666,98
2036/02	4.830,31	3.760,01	1.070,30	112.906,97
2036/03	4.824,02	3.788,21	1.035,81	109.118,76
2036/04	4.817,67	3.816,62	1.001,05	105.302,14
<b>Ialt 2036</b>	<b>19.308,56</b>	<b>15.096,86</b>	<b>4.211,70</b>	
2037/01	4.811,29	3.845,24	966,05	101.456,90
2037/02	4.804,85	3.874,08	930,77	97.582,82
2037/03	4.798,36	3.903,14	895,22	93.679,68
2037/04	4.791,83	3.932,41	859,42	89.747,27
<b>Ialt 2037</b>	<b>19.206,33</b>	<b>15.554,87</b>	<b>3.651,46</b>	
2038/01	4.785,25	3.961,91	823,34	85.785,36
2038/02	4.778,61	3.991,62	786,99	81.793,74
2038/03	4.771,93	4.021,56	750,37	77.772,18
2038/04	4.765,20	4.051,72	713,48	73.720,46
<b>Ialt 2038</b>	<b>19.100,99</b>	<b>16.026,81</b>	<b>3.074,18</b>	
2039/01	4.758,42	4.082,11	676,31	69.638,35
2039/02	4.751,58	4.112,72	638,86	65.525,63
2039/03	4.744,70	4.143,57	601,13	61.382,06
2039/04	4.737,76	4.174,64	563,12	57.207,42
<b>Ialt 2039</b>	<b>18.992,46</b>	<b>16.513,04</b>	<b>2.479,42</b>	
2040/01	4.730,78	4.205,95	524,83	53.001,47
2040/02	4.723,73	4.237,50	486,23	48.763,97
2040/03	4.716,64	4.269,28	447,36	44.494,69
2040/04	4.709,49	4.301,30	408,19	40.193,39
<b>Ialt 2040</b>	<b>18.880,64</b>	<b>17.014,03</b>	<b>1.866,61</b>	
2041/01	4.702,29	4.333,56	368,73	35.859,83
2041/02	4.695,04	4.366,06	328,98	31.493,77
2041/03	4.687,73	4.398,81	288,92	27.094,96
2041/04	4.680,37	4.431,80	248,57	22.663,16
<b>Ialt 2041</b>	<b>18.765,43</b>	<b>17.530,23</b>	<b>1.235,20</b>	
2042/01	4.672,95	4.465,04	207,91	18.198,12
2042/02	4.665,47	4.498,52	166,95	13.699,60
2042/03	4.657,94	4.532,26	125,68	9.167,34
2042/04	4.650,36	4.566,25	84,11	4.601,09
<b>Ialt 2042</b>	<b>18.646,72</b>	<b>18.062,07</b>	<b>584,65</b>	
2043/01	4.643,30	4.601,09	42,21	0,00
<b>Ialt 2043</b>	<b>4.643,30</b>	<b>4.601,09</b>	<b>42,21</b>	
<b>Total</b>	<b>355.885,07</b>	<b>259.822,45</b>	<b>96.062,62</b>	

Betalingen af de enkelte terminer skal ske ultimo terminsmåderne marts, juni, september og december, men senest den sidste bankdag i den pågældende måned. Det er debitors pligt at sørge for rettidig betaling. Det akitserede amortiseringsforløb forudsætter, at der betales til tiden.

Bidragssatsen udgør 0,167400 % pr. termin. Bidraget beregnes af lånets restgæld. Bidraget er fradragsberettiget som renter.

Bidragssatsen på realkreditlånet er variabel. En evt. ændring i bidragssatsen kan ske efter reglerne beskrevet i Nordea Kredits Almindelige forretningsbetingelser.

En ændring af bidrag vil påvirke lånets ydelse.

## Amortiseringsplan Lån i danske kroner

3(3) Side  
7. januar 2025 Dato  
100923 m.fl. Ejendomsnr.  
845742 Lån nr.

Debitor: Boet Efter Mogens K Jørgensen

Lånetype : Obligation annuitet

---

### Bidragssatser i lånets løbetid.

Aktuel bidragssats er 0,167400 %, og amortplanen tager højde for ændringer i bidraget som følge af aftalte ændringer på lånet.

Ændres lån i ejendommen - fx skift fra afdragsfrihed til afvikling - genberegnes bidragssatsen med udgangspunkt i den vurdering af ejendommen, som Nordea Kredit senest har anvendt til ydelse af lånet eller ændring af vilkår m.m.

**Fra:** "Camilla Skovbo Gjerlufsen" <Camilla.Skovbo.Gjerlufsen@gældst.dk>  
**Sendt:** Tue, 14 Jan 2025 08:27:25 +0100 (CET)  
**Til:** "Heidi Madsen" <hema@advodan.dk>  
**Emne:** SV: Vores sagsnr. 122778  
**Vedhæftede filer:** Signaturbevis.txt

Hej Heidi

Vedr. ejendommen beliggende Vestervej 104, 4960 Holeby

Gældsstyrelsen har pr. dags dato ingen gæld vedrørende fortrinsberettigede fordringer til inddrivelse på ovennævnte ejendom.

Der henvises til kommune og forsyningsselskabet for oplysninger om eventuelle fortrinsberettigede fordringer, som ikke er sendt til inddrivelse hos Gældsstyrelsen.

For oplysning om evt. indefrysningsslån i stigning af grundskyld for 2023 eller tidligere henvises der til kommunen og fra 2024 og frem vil det fremgå af forskudsopgørelsen.

For oplysning om forfalden grundskyld bedes I rette henvendelse til Skattestyrelsen på telefonnummer 72 22 28 00, da det er Skattestyrelsen, der er opkrævningsmyndighed.

Venlig hilsen

**Camilla Skovbo Gjerlufsen**

Overassistent  
Virksomheder 8

+45 72 37 14 62

[Camilla.Skovbo.Gjerlufsen@gældst.dk](mailto:Camilla.Skovbo.Gjerlufsen@gældst.dk)



Gældsstyrelsen  
Teglgårdsparken 19, 5500 Middelfart  
[www.gældst.dk](http://www.gældst.dk)

[Sådan behandler vi persondata](#)

Gældsstyrelsen er en del af Skatteforvaltningen

---

**Fra:** Heidi Madsen <hema@advodan.dk>  
**Sendt:** 3. januar 2025 09:51  
**Til:** GAELDST-Tvangssalgfortrin <tvangssalgfortrin@GAELDST.DK>  
**Emne:** Vores sagsnr. 122778 -

## Heidi Madsen

---

**Fra:** Forsikringsinkasso <forsikring.inkasso@almbrand.dk>  
**Sendt:** 15. januar 2025 12:18  
**Til:** Heidi Madsen  
**Emne:** SV: Vores sagsnr. 122778 - 207 261 785  
**Vedhæftede filer:** Signaturbevis.txt

Hej Heidi

Vedrørende ejendommen beliggende Vestervej 104, 4960 Holeby policenummer 207261785 så er der blevet betalt til og med 28. februar 2025.

God dag.

**Venlig hilsen**  
**Lotte**

**Forsikringsinkasso**  
[forsikring.inkasso@almbrand.dk](mailto:forsikring.inkasso@almbrand.dk)



Alm. Brand Forsikring A/S | CVR 10526949 | Hovedkontor: Midtermolen 7 | DK-2100 København Ø | T +45 35 47 47 47

---

**Fra:** Heidi Madsen <hema@advodan.dk>  
**Sendt:** 3. januar 2025 09:52  
**Til:** Forsikringsinkasso <forsikring.inkasso@almbrand.dk>  
**Emne:** Vores sagsnr. 122778 - 207 261 785

Vedr.: Ejendommen beliggende Vestervej 104, 4960 Holeby, tilhørende Boet efter Mogens Krohn Jørgensen

Ovennævnte ejendom skal på tvangsauktion den 19. februar 2025.

Såfremt I har ovennævnte ejendom brandforsikret hos Jer, udbeder jeg mig venligst opgørelse over skyldige brandforsikringsrestancer pr. auktionsdagen / bekræftelse på, at der er betalt.

På forhånd tak.

Med venlig hilsen

**Heidi Madsen**  
Sagsbehandler  
Telefon: 4614 5900 | Direkte: 4614 5903

---

## Heidi Madsen

---

**Fra:** kittn@lolland.dk  
**Sendt:** 6. januar 2025 09:15  
**Til:** Heidi Madsen  
**Emne:** SV: Vores sagsnr. 122778 -  
**Vedhæftede filer:** Vestervej 104.pdf; Signaturbevis.txt

Hej Heidi

Jeg vedhæfter Bidragsopgørelsen for 2025.

Der er ingen skyldige fortrinsberettigede restancer pr. auktionsdagen. Raten for 2025 er betalt den 13.12.2024.

Opgørelse vedr. indefrosset grundskyld:

Tekst	Skatteår	Indfrielsestype	Beløb	Saldo
Rate 2 vedr. Skatteændring 2023 2024-10-12	2023		-524,47	1.283,89
Rate 2 vedr. Hovedpåligning 2023 2023-01-01	2023		524,47	1.808,36
Rate 1 vedr. Skatteændring 2023 2024-10-12	2023		-524,48	1.283,89
Rate 1 vedr. Hovedpåligning 2023 2023-01-01	2023		524,48	1.808,37
Rate 2 vedr. Skatteændring 2022 2024-10-12	2022		-509,59	1.283,89
Rate 2 vedr. Hovedpåligning 2022 2022-01-01	2022		509,59	1.793,48
Rate 1 vedr. Skatteændring 2022 2024-10-12	2022		-509,58	1.283,89
Rate 1 vedr. Hovedpåligning 2022 2022-01-01	2022		509,58	1.793,47
Rate 2 vedr. Skatteændring 2021 2024-10-12	2021		-450,03	1.283,89
Rate 2 vedr. Hovedpåligning 2021 2021-01-01	2021		450,03	1.733,92
Rate 1 vedr. Skatteændring 2021 2024-10-12	2021		-450,02	1.283,89
Rate 1 vedr. Hovedpåligning 2021 2021-01-01	2021		450,02	1.733,91
Rate 2 vedr. Hovedpåligning 2020 2020-01-01	2020		320,98	1.283,89
Rate 1 vedr. Hovedpåligning 2020 2020-01-01	2020		320,97	962,91
Rate 2 vedr. Hovedpåligning 2019 2019-01-01	2019		210,12	641,94
Rate 1 vedr. Hovedpåligning 2019 2019-01-01	2019		210,12	431,82
Rate 2 vedr. Regulering 2018 2018-05-13	2018		221,70	221,70

**Venlig hilsen**  
**Kitt Nielsen**

Borgerservice  
[kittn@lolland.dk](mailto:kittn@lolland.dk) Tlf. 54 67 73 59

Lolland Kommune  
Økonomi, Kultur og Fritid  
Søvej 8, 4900 Nakskov  
[www.lolland.dk](http://www.lolland.dk) | Tlf. 54 67 67 67



---

**Fra:** Heidi Madsen <hema@advodan.dk>  
**Sendt:** 3. januar 2025 09:48



Administrationsregnskab  
i boet efter Mogens Krohn Jørgensen  
Ejendommen Vestervej 104, 4960 Holeby

Administrationshonorar inkl. moms (Gennemgang af ejendommen sammen med mægler Danbolig, indhentelse af mæglervurdering, gennemgang af salgsoplæg, fremsendelse af salgsoplæg til arvinger og panthaver, telefonsamtaler og korrespondance med ejendomsmægler, arvinger og panthaver)	kr.	4.000,00
Ejendomsbidrag (2025)	kr.	150,02
Balance	kr.	<u>4.150,02</u>

Der tages forbehold for fejl og forglemmelser.

Den 16. januar 2025

Bobestyrer, advokat Lars Stuckert



# KØBERVEJLEDNING - TVANGSAUKTION OVER FAST EJENDOM

## 1. Salgsopstilling.

Salgsopstillingen er auktionens vigtigste dokument. Den skal indeholde oplysning om salgsvilkårene og andre væsentlige forhold.

Salgsvilkårene er justitsministeriets auktionsvilkår, der findes i salgsopstillingen. Eventuelle fravigelser meddeles på auktionsmødet.

Salgsopstillingen udfærdiges af den, der har anmodet om auktionen (rekvirenten) eller dennes advokat.

Salgsopstillingen kan ses på eller downloades fra internettet, hvor der annonceres og informeres om tvangsauktioner. Retterne tilbyder gratis wifi.

## 2. Købesummen

Den samlede købesum består af budsummen med tillæg af størstebeløbet. Størstebeløbet er det beløb, der skal betales ud over budsummen, og består af fortrinsberettigede krav og sagsomkostninger. Størstebeløbet oplyses under auktionen. Beløbet er anslået i salgsopstillingen.

Derudover skal en køber betale en auktionsafgift på 1.500 kr. Hertil kommer udgifter til tinglysning.

## 3. Budgivningen

Alle kan byde på en tvangsauktion.

Når man byder, skal man oplyse, hvem man byder for.

Byder man for andre, skal man medbringe skriftlig original fuldmagt.

Byder man for et selskab eller lignende, skal man medbringe en aktuel tegningsudskrift.

Det er ikke muligt at byde skriftligt eller via elektroniske medier.

Fogedretten kan kræve, at man straks sandsynliggør, at man kan opfylde sit bud. Bud på auktion er bindende.

Bud på 1. auktion er bindende i 6 uger, hvis der skal holdes ny auktion.

## 4. Sikkerhed

Højestbydende skal stille sikkerhed for auktionsvilkårenes opfyldelse.

Sikkerheden udgør:

- dækkede restancer (salgsopstillingen kolonne 3)
- ¼ af de dækkede hæftelser, der kan kræves udbetalt (salgsopstillingens kolonne 4) og
- størstebeløbet

I salgsopstillingen findes en foreløbig beregning. Det nøjagtige beløb afhænger af budets størrelse og kan derfor først beregnes efter budgivningen.

Sikkerheden kan kræves stillet straks, når budgivningen er sluttet. Man kan ikke indrette sig på, at man kan få mulighed for at gå i banken, kontakte sin advokat eller lignende.

På auktionsmødet vil fogedretten normalt tillade, at højstbydende får en frist på op til 7 dage til at stille sikkerheden, hvis man straks stiller sikkerhed for omkostningerne til et nyt auktionsmøde ("den lille sikkerhed"). Beløbet udgør normalt op til 10.000 kr. og fastsættes af fogedretten under auktionsmødet.

Sikkerhed kan stilles ved:

- kontanter
- bankgaranti (ikke tidsbegrænset eller betinget)
- advokatindeståelse (kun hvis rettighedshaverne accepterer dette)
- "Den lille sikkerhed" kan stilles ved MobilePay

Sikkerhed kan ikke stilles ved Dankort/hævekort, lånebevis, dokumentation for nødvendige midler på bankkonto, udenlandsk valuta o.lign.

Vær opmærksom på, at sikkerheden ikke kan bruges til at betale med. Stilles sikkerheden kontant, skal man bruge "dobbelt" likviditet.

Sikkerheden frigives først, når det er dokumenteret, at auktionsvilkårene er opfyldt.

## 5. Ny auktion

Ejeren og udækkede rettighedshavere kan anmode om ny auktion.

Den, der anmoder om ny auktion, skal stille sikkerhed for omkostningerne herved. Beløbet udgør normalt op til 10.000 kr.

Udækkede rettighedshavere og ejeren kan indgå en hammerslagsaftale. En hammerslagsaftale er en aftale om, at den ny auktion kan tilbagekaldes af den, som har anmodet om ny auktion. Konsekvensen er, at ejendommen sælges til højstbydende på 1. auktion, og at ny auktion ikke afholdes.

## 6. Råderet over ejendommen

En køber får først rådighed over ejendommen, når fogedretten har modtaget hele sikkerhedsstillelsen for auktionsvilkårenes opfyldelse.

Skal der holdes ny auktion, får køberen først rådighed over ejendommen, når den ny auktion har været afholdt.

En køber skal forrente den dækkede gæld fra tidspunktet for første auktion.

## 7. Auktionsskøde

Via [www.tinglysning.dk](http://www.tinglysning.dk) kan køber selv oprette et auktionsskøde, når auktionsafgiften og eventuel moms er betalt. Køber skal vedhæfte en udskrift af auktionsbogen og samtykkeerklæringer fra samtlige, dækkede rettighedshavere i kolonneopstillingen og alle de rettighedshavere, der har beløb til gode ud over auktionsbuddet - det, der kaldes størstebeløbet. Ingen af dokumenterne må indeholde oplysninger om personnumre.



Køber skal orientere fogedretten, når et digitalt skøde er klar til underskrift og i den forbindelse oplyse under hvilket navn, dokumentet kan søges frem.

Hvis ejendommen skal videresælges, sparer man tinglysningsafgift ved at oprette et transportskøde, hvorved retten til at få udstedt auktionsskøde overdrages. Transportskødet skal også vedhæftes sammen med de andre dokumenter.

Køber skal selv sørge for at få tinglyst auktionsskødet og at anmode Tinglysningsretten om at slette helt eller delvist udækkede hæftelser.

Du kan læse mere om digitale auktionsskøder [her](#)

Køber skal endvidere betale en tinglysningsafgift. Se tinglysningsafgiftsloven og SKAT.dk - tinglysningsafgiftsvejledningen.

## Bekendtgørelse 1978-12-15 nr. 652 om tvangsauktionsvilkår

(fast ejendom),

som ændret ved bkg 1982-03-31 nr. 121, bkg 1989-12-18 nr. 866, bkg 1990-12-21 nr. 896, bkg 2003-06-17 nr. 519, bkg 2016-02-26 nr. 185 og bkg 2020-03-26 nr. 316

I medfør af § 570, stk. 1, i lov om rettens pleje, jf. lovbekendtgørelse nr. 938 af 10. september 2019, fastsættes:

§ 1. Tvangsauktion over fast ejendom skal afholdes på justitsministeriets tvangsauktionsvilkår, jf. bilaget til bekendtgørelsen.

§ 2. Bekendtgørelsen træder i kraft den 1. januar 1979 og får virkning for tvangsauktioner, der afholdes i henhold til anmodninger indgivet til fogedretten efter den 1. januar 1979.

### BILAG

#### Tvangsauktionsvilkår (fast ejendom)

##### 1. Auktionen omfatter

a. Auktionen omfatter ejendommen med eventuelle bygninger og - hvis fogedretten ikke tilkendegiver andet - driftsinventar og driftsmateriel, derunder maskiner og tekniske anlæg af enhver art, der hører til ejendommen, og ved landbrugsejendomme tillige ejendommens besætning, gødning, afgrøder mv.

Ejendommen mv. sælges, som den er ved auktionen med de rettigheder og forpligtelser, hvormed den tilhører den nuværende ejer.

b. Hvis ejendommen eller en del af denne er udlejet, kan køber efter ejendommens overtagelse kræve den leje, der ikke er betalt på auktionstidspunktet.

Køberen kan ikke gøre krav på forudbetalt leje, der er omfattet af tinglysningslovens § 3, stk. 2.

##### 2. Salgsopstilling

Ejendommen og det tilhørende, der følger med, beskrives i en særlig salgsopstilling. Salgsopstillingen indeholder oplysning om ejendommens hæftelser og byrder og oplyser endvidere om andre forhold vedrørende ejendommen og auktionen, som må antages at være af væsentlig betydning for køber, herunder ejendommens og eventuelt medfølgende løsøres momsmæssige behandling.

Salgsopstillingen udleveres på fogedrettens kontor.

##### 3. Servitutter mv.

Fogedretten angiver under auktionen, i hvilket omfang de bydende ud over auktionsbudet skal overtage eller opfylde servitutter, brugsrettigheder, aftægts-, livrente- eller lignende forpligtelser.

##### 4. Auktionsbudet mv.

Enhver kan byde på auktionen, men fogedretten kan forlange, at en bydende straks sandsynliggør, at han kan opfylde sit bud.

Er der tale om et momspligtigt salg, skal det endelige bud, som antages, tillægges moms

Minimum for overbudene fastsættes af fogedretten.

Ejendommen sælges til den højstbydende, hvis dennes bud antages (se pkt. 7), medmindre det beslutes, at en ny auktion skal afholdes.

Enhver, der har afgivet bud på første auktion, er bundet af sit bud, indtil auktionen er sluttet. Meddeles der i henhold til pkt. 7 udsættelse med henblik på tilvejebringelse af sikkerhed, gælder bundetheden, indtil sikkerheden er stillet. Skal der afholdes ny auktion i henhold til retsplejelovens § 576, er samtlige bydende på første auktion bundet indtil slutningen af den nye auktion, dog højst i 6 uger efter første auktion. På den nye auktion er kun det bud bindende, der får hammerslag.

##### 5. Ejendommens overtagelse

Køberen overtager straks ejendommen. Har køberen fået udsættelse til at stille sikkerhed for opfyldelse af auktionsvilkårene, overtages ejendommen dog først, når sikkerheden er stillet.

Køberen sørger selv for - om nødvendigt ad retslig vej - at blive indsat i besiddelsen af det solgte.

Fra det tidspunkt, køberen skal overtage ejendommen, henligger den for hans regning og risiko i enhver henseende.

##### 6. Køberens forpligtelser

###### A. Opfyldelse af auktionsbudet

Auktionsbudet anvendes, så langt det rækker, til dækning af hæftelserne i prioritetsordenen. Hæftelsernes nøjagtige størrelse oplyses under auktionen.

Auktionsbudet opfyldes således:

a. Køberen *overtager* de hæftelser, der ikke kan kræves udbetalt. Overtagelsen er dog betinget af, at restancer og eventuelle særlige afdrag betales inden 4 uger efter auktionens slutning.

b. Køberen *betaler* de hæftelser, der kan kræves udbetalt.

Beløb, der skal betales efter pkt. b, betales inden 6 måneder efter auktionens slutning.

Eventuel kursgevinst ved indfrielse af lånene tilfalder køberen, ligesom han bærer eventuelt kurstab samt tab ved, at kontantlån med særlige indfrielsesvilkår må indfries med et større beløb end lånets kontante pålydende.

Andele i reserve- og administrationsfonde tilfalder køberen, når der bliver fuld dækning til de pågældende lån.

Pantegælden forrentes fra datoen for den første auktion med den rente, der tilkommer hver enkelt panthaver. Er der tale om en indekspanteret, beregnes renten på grundlag af restgælden som reguleret ved sidste ordinære indeksregulering.

Overstiger auktionsbuddet, hvad der kræves til dækning af panthaverne, tilfalder det overskydende beløb den hidtidige ejer af ejendommen. Er ejendommen omfattet af § 83 a, stk. 1, i lov om friplejeboliger, tilfalder den del af auktionsbuddet, der overstiger, hvad der kræves til dækning af panthaverne med tillæg af friplejeboligleverandørens eget kapitalindskud, Landsbyggefonden. Køberen betaler et eventuelt overskydende beløb til Landsbyggefonden. Overskydende beløb forrentes med en årlig

rente, der svarer til den fastsatte referencesats med et tillæg på 7 pct. Som referencesats anses den officielle udlånsrente, som Nationalbanken har fastsat henholdsvis pr. den 1. januar og den 1. juli det pågældende år.

### B. Beløb, der skal betales ud over auktionsbudet

Under auktionen oplyses arten og størrelsen af de omkostninger, som køberen skal betale ud over auktionsbudet. Det samme gælder skatter, afgifter, byrder, hæftelser og andre pligter, som køberen skal betale eller overtage ud over auktionsbudet.

På auktionen oplyses et størsteløb for, hvad der skal *betales*, og hvilke krav og pligter, der kan *overtages*.

Af krav, der typisk skal udredes eller overtages ud over auktionsbudet, kan særligt nævnes:

- Auktionsrekvirentens udlægsomkostninger og omkostninger ved gennemførelse af auktionen, herunder salær til advokat samt honorar til en af fogedretten antaget sagkyndig.
- Salær og rejseomkostninger til repræsentanter for de andre i ejendommen berettigede.

Vedrørende a og b er det en betingelse, at de pågældende rettighedshavere får andel i auktionsbudet. Ved delvis dækning nedsættes salærkravet forholdsmæssigt.

Er auktionen rekvireret af et konkursbo eller et dødsbo, hvori gælden ikke er vedgået, betales dog altid fuldt rekvirent-salær.

- Ejendomsskatterestancer.
- Brandforsikringsbidrag.
- Gade-, vej- og fortovsbidrag.
- Ophævet.
- Ophævet.
- Brugspanthavers underskud efter afholdelse af nødvendige udgifter ved bestyrelse, drift og vedligeholdelse mv. af ejendommen. Overskud afskrives i brugspanthaverens fordring og derefter i den i øvrigt bedst berettigedes fordring.
- Nødvendige udgifter til ejendommens bestyrelse, drift og vedligeholdelse mv., som er afholdt af auktionsrekvirenten, selv om ejendommen ikke har været taget til brugeligt pant.
- Krav, der i henhold til lejelovgivningen, brandsikringslovgivningen og bygningslovgivningen er gældende mod enhver uden tinglysning.

Beløb, der skal betales ud over auktionsbudet, udredes inden 4 uger efter auktionens slutning til rette vedkommende.

### C. Afgifter mv. til det offentlige i anledning af auktionen

- Fogedrettens udgifter.
- Auktionsafgift.
- Moms af budsummen og størsteløbet, hvis der er tale om et helt eller delvist momspligtigt salg.

De under a, b og c nævnte udgifter mv. betales ved auktionens slutning.

### 7. Køberens sikkerhedsstillelse

Efter hammerslaget skal køberen straks over for fogedretten stille sikkerhed for opfyldelse af auktionsvilkårene.

Sikkerheden kan stilles ved deponering af penge eller børsnoterede værdipapirer, ved bankgaranti eller på anden måde, som godkendes af fogedretten.

Sikkerhedens størrelse skal svare til:

- Restancer mv., jf. pkt 6.A litra a,
- ¼ af de hæftelser, der kan kræves udbetalt, jf. pkt 6.A litra b, og
- størsteløbet, der skal betales ud over auktionsbudet, jf. pkt 6.B.

Sikkerheden kan dog hverken være mindre end et års renteudgift af de overtagne prioriteter eller mindre end værdien af det tilbehør, der medfølger ejendommen, med tillæg af ½ års lejeindtægt, hvis ejendommen helt eller delvis er udlejet. Ved bortforpagtede landbrugsejendomme dog med tillæg af 1 års forpagtningssafgift.

Enhver, der opnår dækning ved auktionen, kan for sit vedkommende både før og efter denne give afkald på sikkerhedsstillelse. Gives der afkald fra nogle, men ikke fra alle, kan fogedretten fastsætte en mindre sikkerhedsstillelse end ovenfor nævnt. Sikkerheden kan dog ikke være mindre end 1 års renteudgift af de overtagne prioriteter.

Stilles den krævede sikkerhed ikke, ses der bort fra budet, og hammerslaget annulleres, hvorefter auktionen straks genoptages. Fogedretten kan dog i stedet udsætte auktionen og give højstbydende en frist på ikke over 7 dage til at stille sikkerheden, forudsat at der straks stilles sikkerhed for de omkostninger, der vil være forbundet med afholdelse af nyt auktionsmøde.

### 8. Køberens misligholdelse

Hvis køberen ikke opfylder auktionsvilkårene, kan enhver, der i anledning af auktionen kan rette krav mod køberen, kræve, at det solgte sættes til en ny og eneste auktion (*misligholdelsesauktion*) for købers risiko, således at køberen skal tilsvare, hvad der måtte bydes mindre på den ny auktion, uden at have krav på, hvad der måtte bydes mere.

I stedet for at kræve misligholdelsesauktion kan enhver, der ikke har givet afkald på sikkerhedsstillelse, kræve, at den af køberen stillede sikkerhed af fogedretten realiseres og fordeles blandt de berettigede i den rækkefølge, de har krav på at blive fyldestgjort. Bringer dette ikke køberens misligholdelse til ophør, kan der herefter kræves afholdt misligholdelsesauktion.

Begæres sikkerheden først realiseret efter afholdelse af misligholdelsesauktion, kan sikkerheden alene benyttes til dækning af det tab, der er opstået ved, at der er budt mindre på misligholdelsesauktionen.

### 9. Auktionsskøde

Når køberen godtgør, at auktionsvilkårene er opfyldt, kan han kræve, at fogeden udsteder auktionsskøde til ham. Køberen skal tage skøde på ejendommen inden 1 år efter auktionen.

Køberen betaler selv de omkostninger, der måtte være forbundet med udstedelse af skødet, dettes tinglysning, overtagelse af hæftelser samt slettelse af tingbogen af de rettigheder, der ikke opnåede dækning på auktionen.

### 10. Auktionsvilkårenes fravigelighed

Foranstående vilkår kan ikke fraviges til ugunst for køberen, medmindre auktionen angår en forretnings-, industri-, landbrugs- eller udlejningsejendom. Er ejendommen omfattet af § 83 a, stk. 1, i lov om friplejeboliger, kan vilkårene endvidere ikke fraviges til ugunst for Landsbyggefonden.

### 11. Særlige vilkår: - - -